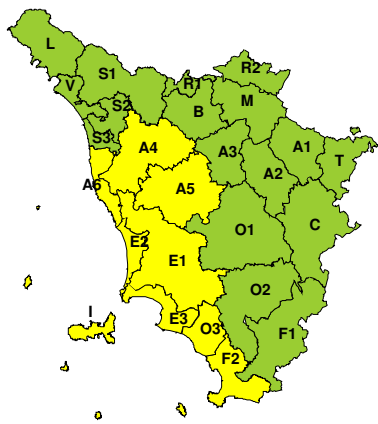
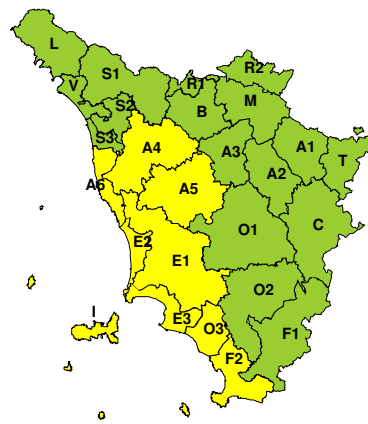


**BOLLETTINO DI VALUTAZIONE DELLE CRITICITÀ**Emissione di **Venerdì, 06 Settembre 2019**, ore 12.47**Venerdì, 06 Settembre 2019****Sabato, 07 Settembre 2019****AREE INTERESSATE:**

- A1-Arno-Casentino
- A2-Arno-Valdarno Sup.
- A3-Arno-Firenze
- **A4-Valdarno Inf.**
- **A5-Valdelsa-Valdera**
- **A6-Arno-Costa**
- B-Bisenzio e Ombr. Pt
- C-Valdichiana
- **E1-Etruria**
- **E2-Etruria-Costa Nord**
- **E3-Etruria-Costa Sud**
- F1-Fiora e Alb.
- **F2-Fiora e Alb.-Costa e G**
- **I-Isole**
- L-Lunigiana
- M-Mugello-Val di Sieve
- O1-Ombr. Gr-Alto
- O2-Ombr. Gr-Medio
- **O3-Ombr. Gr-Costa**
- R1-Reno
- R2-Romagna-Toscana
- S1-Serchio-Garf.-Lima
- S2-Serchio-Lucca
- S3-Serchio-Costa
- T-Valtiberina
- V-Versilia

**Legenda criticità:** VERDE, ■ GIALLO, ● ARANCIONE, ▲ ROSSO**PROVINCE INTERESSATE:** FIRENZE, GROSSETO, LIVORNO, LUCCA, PISA, PISTOIA, SIENA**FENOMENI PREVISTI****PIOGGIA:** oggi, venerdì, piogge sparse e temporali. Cumulati medi non significativi, massimi fino a elevati anche in meno di un'ora.**TEMPORALI:** oggi, venerdì, possibili temporali sparsi, localmente di forte intensità sulle zone più occidentali della regione, con possibili colpi di vento e grandinate.

Domani, sabato, possibilità di isolati temporali con occasionali colpi di vento e grandinate.

**DESCRIZIONE DELLE CRITICITÀ PREVISTE:**

Sulla base delle previsioni meteorologiche odierne e delle valutazioni dei possibili effetti al suolo effettuate, si prefigurano i seguenti scenari di criticità:

ZONE DI ALLERTA	RISCHIO	TEMPI	CRITICITÀ
A4, A5, A6, E1, E2 E3, F2, I, O3	IDROGEOLOGICO IDRAULICO RETICOLO MINORE	in corso fino alle ore 07.00 Sabato, 07 Settembre 2019	<b>GIALLO</b>
A4, A5, A6, E1, E2 E3, F2, I, O3	TEMPORALI FORTI	in corso fino alle ore 07.00 Sabato, 07 Settembre 2019	<b>GIALLO</b>



## DESCRIZIONE DEGLI SCENARI DI EVENTO PREVISTI

### IDROGEOLOGICO

#### IDRAULICO RETICOLO MINORE

**Criticità Giallo:** Possibilità di innesco di frane superficiali/colate rapide di detriti o fango in bacini di dimensioni limitate e ruscellamenti superficiali anche con trasporto di materiale con conseguenti possibili danni localizzati alle infrastrutture, edifici e attività agricole, cantieri, insediamenti civili e industriali esposti; possibile innalzamento dei livelli idrometrici dei corsi d'acqua minori, con inondazioni delle aree limitrofe, anche per effetto di criticità locali (tombature, restringimenti, occlusioni delle luci dei ponti, ecc); possibile scorrimento superficiale delle acque nelle strade con fenomeni di rigurgito dei sistemi di smaltimento delle acque piovane e con possibile tracimazione e coinvolgimento delle aree urbane depresse, dei locali interrati e di quelli posti a pian terreno lungo le vie potenzialmente interessate da deflussi idrici; possibili temporanee interruzioni della rete stradale e/o ferroviaria in prossimità di impluvi, canali, zone depresse (sottopassi, tunnel, avvallamenti stradali, etc.) e a valle di porzioni di versante interessate da fenomeni franosi; possibili limitati danni alle opere idrauliche di difesa delle sponde, alle attività agricole, ai cantieri, agli insediamenti civili e industriali in alveo; possibili criticità connesse a localizzate cadute massi.

#### TEMPORALI FORTI

**Criticità Giallo:** In uno scenario caratterizzato da elevata incertezza previsionale, saranno possibili fenomeni intensi occasionalmente pericolosi per l'incolumità delle persone e in grado di causare disagi e danni a carattere locale. Saranno possibili gli effetti riconducibili al rischio **idrogeologico-idraulico reticolo minore**, che potrebbero verificarsi in maniera repentina ed improvvisa.

A causa delle violente raffiche di **vento**, saranno possibili ulteriori effetti tra cui ad esempio, rottura di rami e/o caduta di alberi, caduta di tegole, danni alle strutture provvisorie e/o agli edifici, abbattimento di pali, segnaletica e impalcature, trasporto di materiale, disagi e/o interruzione della viabilità e danneggiamenti alle reti di distribuzione di servizi (tra cui telefonia ed elettricità) con conseguenti interruzioni.

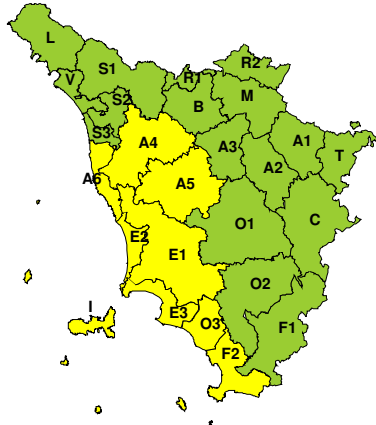
Nel caso in cui si verificano **grandinate** saranno inoltre possibili danni alle colture agricole, alle coperture degli edifici e agli automezzi.

Infine a causa delle **fulminazioni** saranno possibili danneggiamenti agli edifici, alberi e alle reti di distribuzione di servizi (tra cui telefonia ed elettricità) e eventualmente l'innesco di incendi in aree boschive.

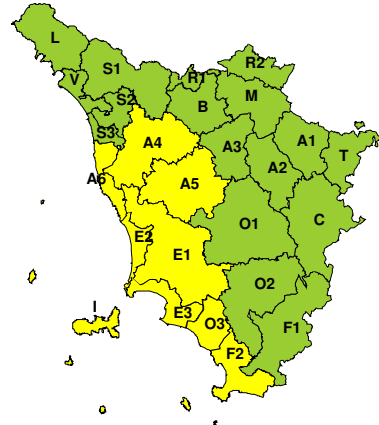


**RISCHIO IDROGEOLOGICO-IDRAULICO RETICOLO MINORE**

Venerdì, 06 Settembre 2019

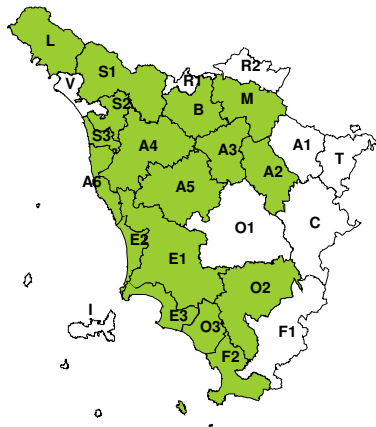


Sabato, 07 Settembre 2019

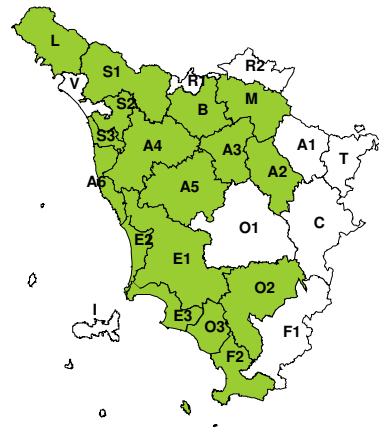


**RISCHIO IDRAULICO RETICOLO PRINCIPALE**

Venerdì, 06 Settembre 2019

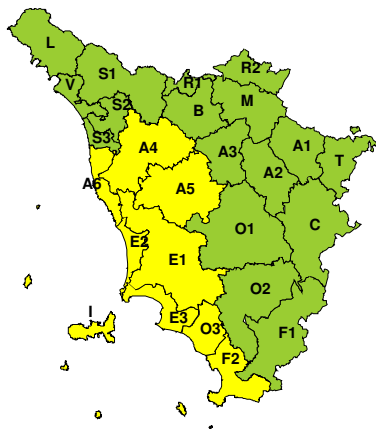


Sabato, 07 Settembre 2019

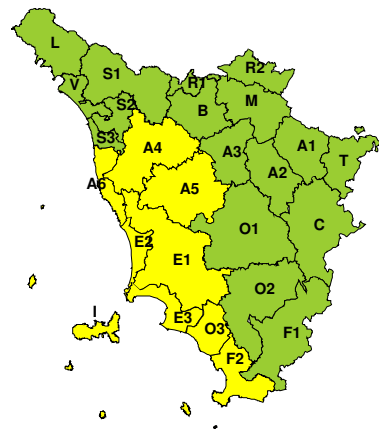


**RISCHIO TEMPORALI FORTI**

Venerdì, 06 Settembre 2019



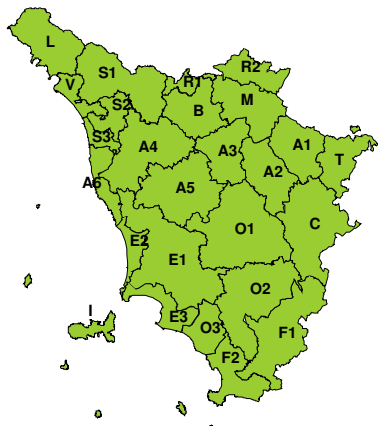
Sabato, 07 Settembre 2019





### RISCHIO VENTO

Venerdì, 06 Settembre 2019

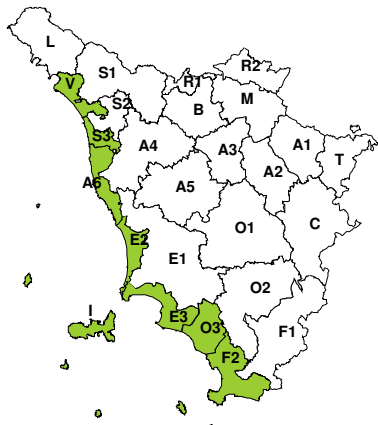


Sabato, 07 Settembre 2019

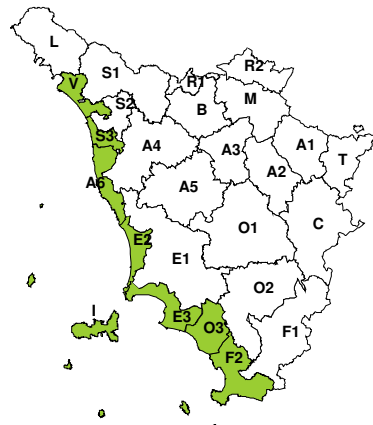


### RISCHIO MAREGGIATE

Venerdì, 06 Settembre 2019



Sabato, 07 Settembre 2019



### RISCHIO NEVE

Venerdì, 06 Settembre 2019



Sabato, 07 Settembre 2019





**RISCHIO GHIACCIO**

**Venerdì, 06 Settembre 2019**



**Sabato, 07 Settembre 2019**

