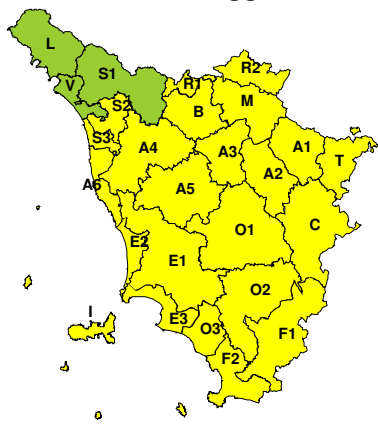
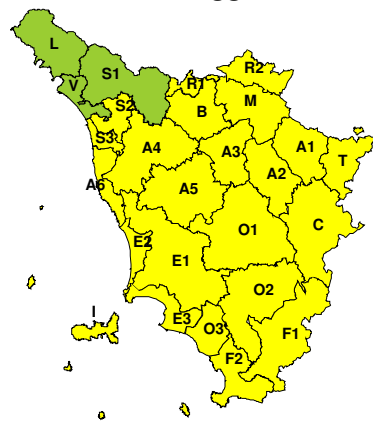



**BOLLETTINO DI VALUTAZIONE DELLE CRITICITÀ**

 Emissione di **Domenica, 26 Maggio 2019**, ore 12.15

**Domenica, 26 Maggio 2019**

**Lunedì, 27 Maggio 2019**

**AREE INTERESSATE:**

- |                         |                             |                         |
|-------------------------|-----------------------------|-------------------------|
| ■ A1-Arno-Casentino     | ■ E2-Etruria-Costa Nord     | ■ O3-Omr. Gr-Costa      |
| ■ A2-Arno-Valdarno Sup. | ■ E3-Etruria-Costa Sud      | ■ R1-Reno               |
| ■ A3-Arno-Firenze       | ■ F1-Fiora e Alb.           | ■ R2-Romagna-Toscana    |
| ■ A4-Valdarno Inf.      | ■ F2-Fiora e Alb.-Costa e G | ■ S1-Serchio-Garf.-Lima |
| ■ A5-Valdelsa-Valdera   | ■ I-Isole                   | ■ S2-Serchio-Lucca      |
| ■ A6-Arno-Costa         | ■ L-Lunigiana               | ■ S3-Serchio-Costa      |
| ■ B-Bisenzio e Ombr. Pt | ■ M-Mugello-Val di Sieve    | ■ T-Valtiberina         |
| ■ C-Valdichiana         | ■ O1-Omr. Gr-Alto           | ■ V-Versilia            |
| ■ E1-Etruria            | ■ O2-Omr. Gr-Medio          |                         |

**Legenda criticità:** VERDE, ■ GIALLO, ● ARANCIONE, ▲ ROSSO

**PROVINCE INTERESSATE:** AREZZO, FIRENZE, GROSSETO, LIVORNO, LUCCA, PISA, PISTOIA, PRATO, SIENA

**FENOMENI PREVISTI**

oggi e domani instabile per la presenza di una vasta area depressionaria sul Tirreno centro-meridionale

**PIOGGIA:** oggi, Domenica, precipitazioni diffuse su tutto il territorio. I fenomeni risulteranno di intensità debole o al più moderata. Possibili locali rovesci più probabili sulle zone centro-meridionali e costa. Cumulati medi e massimi previsti: medi attorno significativi su tutto il territorio, salvo zone di nord-ovest dove risulteranno inferiori  
 massimi: non elevati possibili sulle zone appenniniche, versanti orientali in particolare, su costa e zone centro-meridionali; inferiori altrove.

Domani, precipitazioni sparse in mattinata di intensità debole o al più moderata. Dal pomeriggio fenomeni più diffusi anche a carattere di rovescio temporalesco, in particolare su tutte le aree centro-meridionali. Cumulati medi e massimi previsti:

medi attorno a significativi su tutto il territorio

massimi: fino a elevati sulle zone appenniniche, versanti orientali in particolare e zone meridionali in concomitanza dei temporali.

**TEMPORALI:** oggi, Domenica, niente da segnalare. Domani, nel pomeriggio, temporali sparsi sulle zone meridionali, localmente di forte intensità. Possibili colpi di vento e grandinate.

**DESCRIZIONE DELLE CRITICITÀ PREVISTE:**

Sulla base delle previsioni meteorologiche odierne e delle valutazioni dei possibili effetti al suolo effettuate, si prefigurano i seguenti scenari di criticità:



ZONE DI ALLERTA	RISCHIO	TEMPI	CRITICITÀ
A1, A2, A3, A4, A5 A6, B, C, E1, E2 E3, F1, F2, I, M O1, O2, O3, R1, R2 S2, S3, T	IDROGEOLOGICO IDRAULICO RETICOLO MINORE	dalle ore 13.00 Domenica, 26 Maggio 2019 alle ore 23.59 Lunedì, 27 Maggio 2019	<b>GIALLO</b>
C, E1, E2, E3, F1 F2, O1, O2, O3	TEMPORALI FORTI	dalle ore 12.00 Lunedì, 27 Maggio 2019 alle ore 20.00 Lunedì, 27 Maggio 2019	<b>GIALLO</b>

**DESCRIZIONE DEGLI SCENARI DI EVENTO PREVISTI****IDROGEOLOGICO****IDRAULICO RETICOLO MINORE**

**Criticità Giallo:** Possibilità di innesco di frane superficiali/colate rapide di detriti o fango in bacini di dimensioni limitate e ruscellamenti superficiali anche con trasporto di materiale con conseguenti possibili danni localizzati alle infrastrutture, edifici e attività agricole, cantieri, insediamenti civili e industriali esposti; possibile innalzamento dei livelli idrometrici dei corsi d'acqua minori, con inondazioni delle aree limitrofe, anche per effetto di criticità locali (tombature, restringimenti, occlusioni delle luci dei ponti, ecc); possibile scorrimento superficiale delle acque nelle strade con fenomeni di rigurgito dei sistemi di smaltimento delle acque piovane e con possibile tracimazione e coinvolgimento delle aree urbane depresse, dei locali interrati e di quelli posti a pian terreno lungo le vie potenzialmente interessate da deflussi idrici; possibili temporanee interruzioni della rete stradale e/o ferroviaria in prossimità di impluvi, canali, zone depresse (sottopassi, tunnel, avvallamenti stradali, etc.) e a valle di porzioni di versante interessate da fenomeni franosi; possibili limitati danni alle opere idrauliche di difesa delle sponde, alle attività agricole, ai cantieri, agli insediamenti civili e industriali in alveo; possibili criticità connesse a localizzate cadute massi.

**TEMPORALI FORTI**

**Criticità Giallo:** In uno scenario caratterizzato da elevata incertezza previsionale, saranno possibili fenomeni intensi occasionalmente pericolosi per l'incolumità delle persone e in grado di causare disagi e danni a carattere locale. Saranno possibili gli effetti riconducibili al rischio **idrogeologico-idraulico reticolo minore**, che potrebbero verificarsi in maniera repentina ed improvvisa.

A causa delle violente raffiche di **vento**, saranno possibili ulteriori effetti tra cui ad esempio, rottura di rami e/o caduta di alberi, caduta di tegole, danni alle strutture provvisorie e/o agli edifici, abbattimento di pali, segnaletica e impalcature, trasporto di materiale, disagi e/o interruzione della viabilità e danneggiamenti alle reti di distribuzione di servizi (tra cui telefonia ed elettricità) con conseguenti interruzioni.

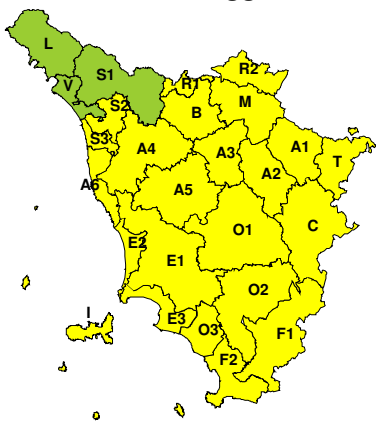
Nel caso in cui si verificano **grandinate** saranno inoltre possibili danni alle colture agricole, alle coperture degli edifici e agli automezzi.

Infine a causa delle **fulminazioni** saranno possibili danneggiamenti agli edifici, alberi e alle reti di distribuzione di servizi (tra cui telefonia ed elettricità) e eventualmente l'innescio di incendi in aree boschive.

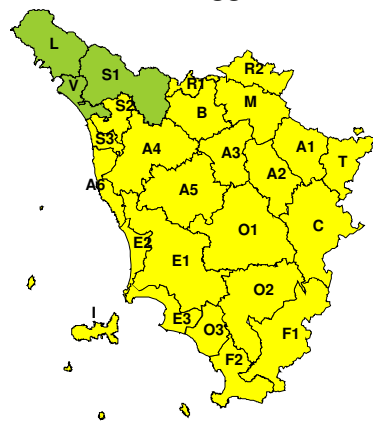


### RISCHIO IDROGEOLOGICO-IDRAULICO RETICOLO MINORE

Domenica, 26 Maggio 2019

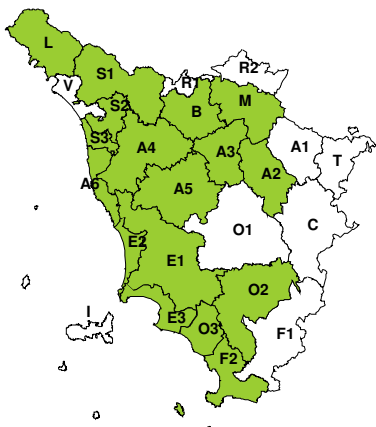


Lunedì, 27 Maggio 2019



### RISCHIO IDRAULICO RETICOLO PRINCIPALE

Domenica, 26 Maggio 2019

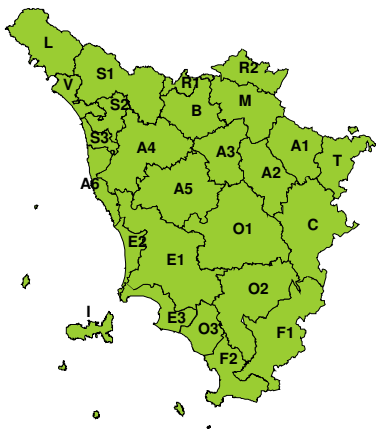


Lunedì, 27 Maggio 2019

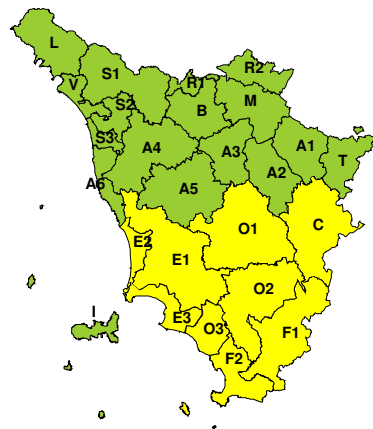


### RISCHIO TEMPORALI FORTI

Domenica, 26 Maggio 2019



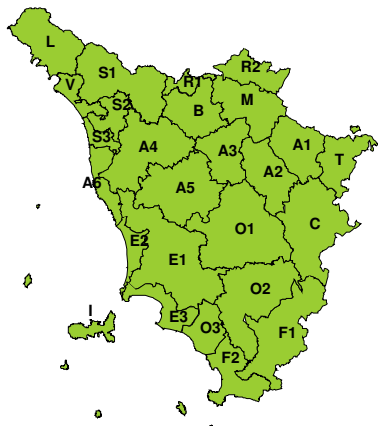
Lunedì, 27 Maggio 2019



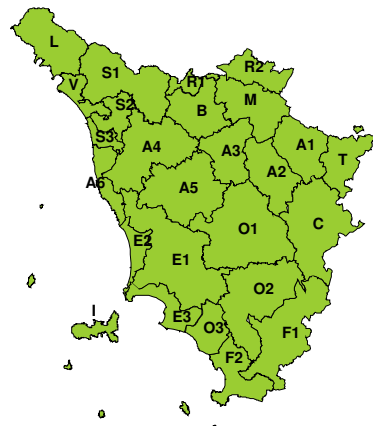


### RISCHIO VENTO

Domenica, 26 Maggio 2019

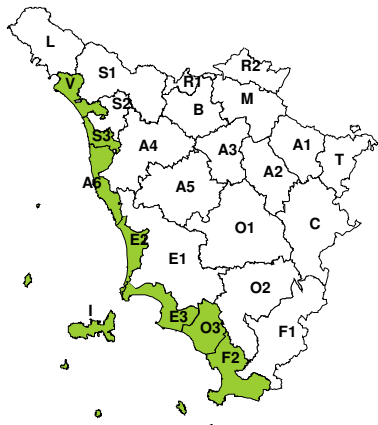


Lunedì, 27 Maggio 2019

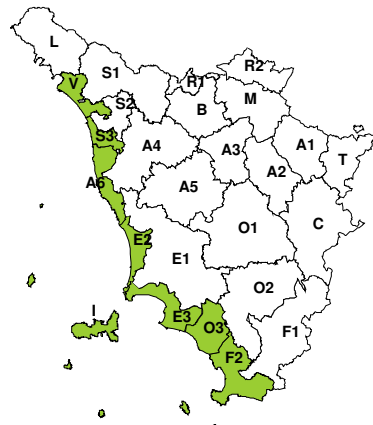


### RISCHIO MAREGGIATE

Domenica, 26 Maggio 2019

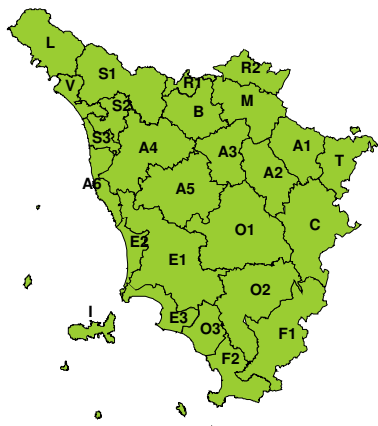


Lunedì, 27 Maggio 2019



### RISCHIO NEVE

Domenica, 26 Maggio 2019



Lunedì, 27 Maggio 2019





RISCHIO GHIACCIO

Domenica, 26 Maggio 2019



Lunedì, 27 Maggio 2019

