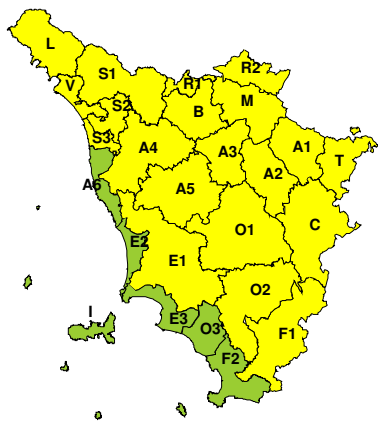




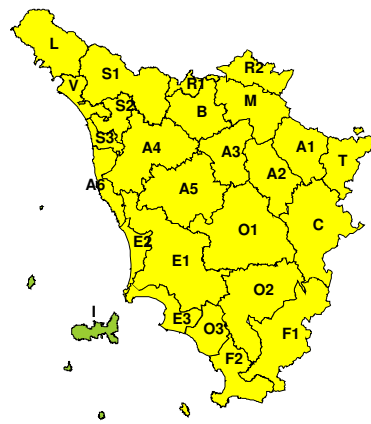
BOLLETTINO DI VALUTAZIONE DELLE CRITICITÀ

Emissione di **Mercoledì, 30 Gennaio 2019**, ore 12.14

Mercoledì, 30 Gennaio 2019



Giovedì, 31 Gennaio 2019



AREE INTERESSATE:

- | | | |
|-------------------------|--|-------------------------|
| ■ A1-Arno-Casentino | ■ E2-Etruria-Costa Nord | ■ O3-Ombr. Gr-Costa |
| ■ A2-Arno-Valdarno Sup. | ■ E3-Etruria-Costa Sud | ■ R1-Reno |
| ■ A3-Arno-Firenze | ■ F1-Fiora e Alb. | ■ R2-Romagna-Toscana |
| ■ A4-Valdarno Inf. | ■ F2-Fiora e Alb.-Costa e G
I-Isole | ■ S1-Serchio-Garf.-Lima |
| ■ A5-Valdelsa-Valdera | ■ L-Lunigiana | ■ S2-Serchio-Lucca |
| ■ A6-Arno-Costa | ■ M-Mugello-Val di Sieve | ■ S3-Serchio-Costa |
| ■ B-Bisenzio e Ombr. Pt | ■ O1-Ombr. Gr-Alto | ■ T-Valtiberina |
| ■ C-Valdichiana | ■ O2-Ombr. Gr-Medio | ■ V-Versilia |
| ■ E1-Etruria | | |

Legenda criticità: VERDE, ■ GIALLO, ● ARANCIONE, ▲ ROSSO

PROVINCE INTERESSATE: AREZZO, FIRENZE, GROSSETO, LIVORNO, LUCCA, MASSA-CARRARA, PISA, PISTOIA, PRATO, SIENA

FENOMENI PREVISTI

oggi e domani debole perturbazione in transito sulla Toscana con possibili nevicate fino a bassa quota.

TEMPORALI: fino alla sera di oggi possibili isolati temporali su Arcipelago e costa centro meridionale; grandinate e colpi di vento solo occasionali.

NEVE: oggi mercoledì, deboli nevicate a quote collinari possibili su tutte le zone interne della regione. Attenuazione dei fenomeni in serata e nottetempo con nevicate che risulteranno a carattere più isolato. Quota neve generalmente oltre 200-300 metri sul centro-nord della regione (localmente inferiori sulle zone appenniniche e sul fondovalle del Mugello, Casentino e Val Tiberina), attorno a 300-400 sulle zone centro meridionali, con neve in calo di quota in serata. Si prevedono accumuli generalmente inferiori a 10 cm a quote collinari.

Per domani, giovedì evoluzione molto incerta: in mattinata si prospetta la possibilità di deboli nevicate fino a quote di pianura sulle zone più interne. Dal pomeriggio quota neve in decisa risalita fino a quote di montagna, anche se sulle vallate più interne le nevicate potranno persistere a quote di fondovalle fino al pomeriggio; si prevedono accumuli generalmente fino a 2 cm a quote di pianura, e attorno a 5 cm oltre i 200 metri.

GHIACCIO: domani, nottetempo e al primo mattino possibile formazione di ghiaccio su tutta la regione; sulle zone più interne, e in particolare sulle vallate appenniniche, le temperature potrebbero mantenersi prossime o inferiori allo zero anche nel pomeriggio e in serata, favorendo la persistenza di ghiaccio al suolo o locali fenomeni di gelicidio. Questo scenario risulta tutt'ora molto incerto sia per quanto riguarda la valutazione delle temperature che per quanto riguarda la localizzazione di eventuali precipitazioni.

**DESCRIZIONE DELLE CRITICITÀ PREVISTE:**

Sulla base delle previsioni meteorologiche odierne e delle valutazioni dei possibili effetti al suolo effettuate, si prefigurano i seguenti scenari di criticità:

ZONE DI ALLERTA	RISCHIO	TEMPI	CRITICITÀ
A2, A3, A4, A5, A6 B, C, E1, E2, E3 F1, F2, O1, O2, O3 S2, S3, V	GHIACCIO	dalle ore 00.00 Giovedì, 31 Gennaio 2019 alle ore 13.00 Giovedì, 31 Gennaio 2019	GIALLO
A1, L, M, R1, R2 S1, T	GHIACCIO	dalle ore 00.00 Giovedì, 31 Gennaio 2019 alle ore 23.59 Giovedì, 31 Gennaio 2019	GIALLO
A1, A2, A3, A4, A5 B, C, E1, F1, L M, O1, O2, R1, R2 S1, S2, S3, T, V	NEVE	in corso fino alle ore 23.59 Mercoledì, 30 Gennaio 2019	GIALLO
A1, A2, A3, A4, A5 B, C, M, O1, O2 T	NEVE	dalle ore 06.00 Giovedì, 31 Gennaio 2019 alle ore 16.00 Giovedì, 31 Gennaio 2019	GIALLO

DESCRIZIONE DEGLI SCENARI DI EVENTO PREVISTI**GHIACCIO**

Criticità Giallo: Sono possibili fenomeni occasionalmente pericolosi per l'incolumità delle persone, in grado di causare disagi e danni a carattere locale.

Sono possibili localizzati problemi negli spostamenti, temporanei o localizzati problemi alla circolazione stradale, localizzati ritardi nei collegamenti terrestri, ferroviari ed aerei. Sono possibili temporanei problemi alle reti di distribuzione di servizi (acqua, luce, gas, telefonia) con localizzate interruzioni.

NEVE

Criticità Giallo: Sono possibili fenomeni occasionalmente pericolosi per l'incolumità delle persone, in grado di causare disagi e danni a carattere locale.

Sono possibili temporanei problemi alla circolazione stradale con interruzioni localizzate della viabilità, ritardi nei collegamenti terrestri, ferroviari ed aerei. Sono possibili localizzati problemi alle reti aeree di comunicazione e di distribuzione di servizi (tra cui telefonia ed elettricità) con temporanei blackout elettrici e telefonici. Sono possibili occasionali cadute di rami e rotture di alberi.



RISCHIO IDROGEOLOGICO-IDRAULICO RETICOLO MINORE

Mercoledì, 30 Gennaio 2019

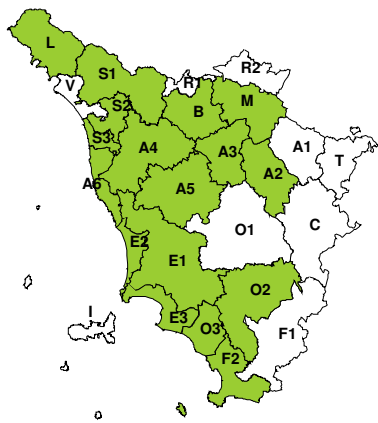


Giovedì, 31 Gennaio 2019

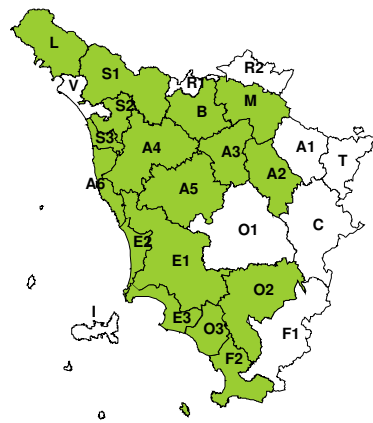


RISCHIO IDRAULICO RETICOLO PRINCIPALE

Mercoledì, 30 Gennaio 2019



Giovedì, 31 Gennaio 2019



RISCHIO TEMPORALI FORTI

Mercoledì, 30 Gennaio 2019



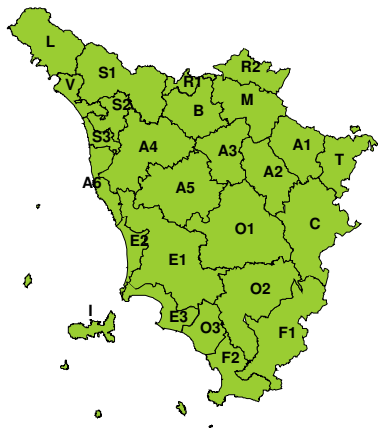
Giovedì, 31 Gennaio 2019





RISCHIO VENTO

Mercoledì, 30 Gennaio 2019

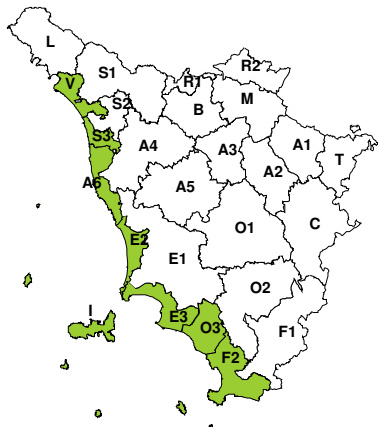


Giovedì, 31 Gennaio 2019

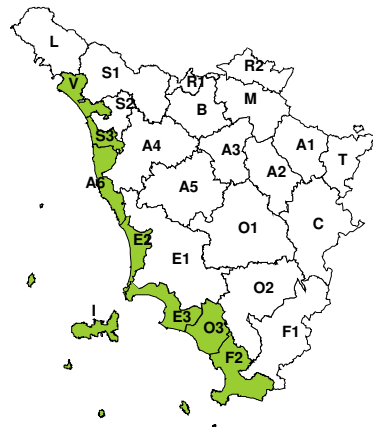


RISCHIO MAREGGIATE

Mercoledì, 30 Gennaio 2019

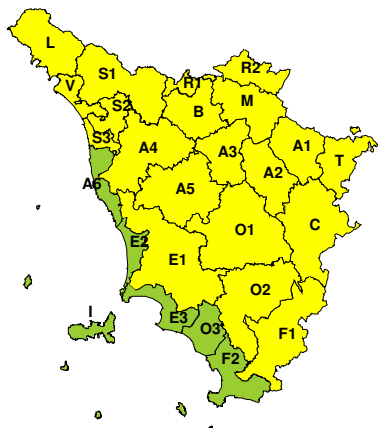


Giovedì, 31 Gennaio 2019

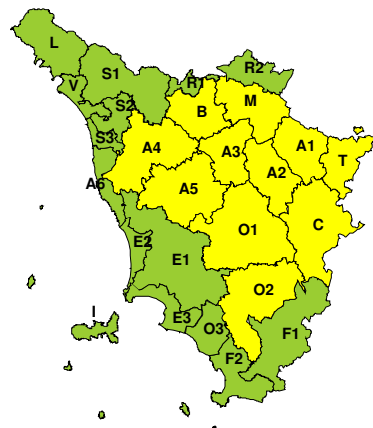


RISCHIO NEVE

Mercoledì, 30 Gennaio 2019



Giovedì, 31 Gennaio 2019





RISCHIO GHIACCIO

Mercoledì, 30 Gennaio 2019



Giovedì, 31 Gennaio 2019

