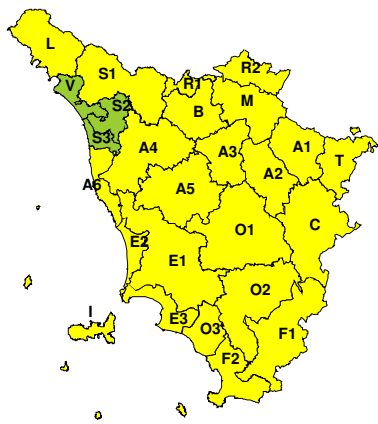
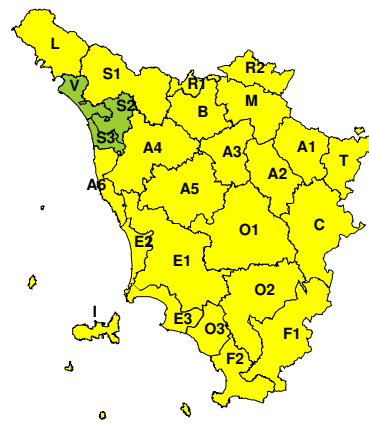



BOLLETTINO DI VALUTAZIONE DELLE CRITICITÀ
 Emissione di **Domenica, 16 Dicembre 2018**, ore 13.04

Domenica, 16 Dicembre 2018



Lunedì, 17 Dicembre 2018

**AREE INTERESSATE:**

- | | | |
|-------------------------|-----------------------------|-------------------------|
| ■ A1-Arno-Casentino | ■ E2-Etruria-Costa Nord | ■ O3-Omr. Gr-Costa |
| ■ A2-Arno-Valdarno Sup. | ■ E3-Etruria-Costa Sud | ■ R1-Reno |
| ■ A3-Arno-Firenze | ■ F1-Fiora e Alb. | ■ R2-Romagna-Toscana |
| ■ A4-Valdarno Inf. | ■ F2-Fiora e Alb.-Costa e G | ■ S1-Serchio-Garf.-Lima |
| ■ A5-Valdelsa-Valdera | ■ I-Isole | ■ S2-Serchio-Lucca |
| ■ A6-Arno-Costa | ■ L-Lunigiana | ■ S3-Serchio-Costa |
| ■ B-Bisenzio e Ombr. Pt | ■ M-Mugello-Val di Sieve | ■ T-Valtiberina |
| ■ C-Valdichiana | ■ O1-Omr. Gr-Alto | ■ V-Versilia |
| ■ E1-Etruria | ■ O2-Omr. Gr-Medio | |

Legenda criticità: VERDE, ■ GIALLO, ● ARANCIONE, ▲ ROSSO

PROVINCE INTERESSATE: AREZZO, FIRENZE, GROSSETO, LIVORNO, LUCCA, MASSA-CARRARA, PISA, PISTOIA, PRATO, SIENA
FENOMENI PREVISTI

oggi, domenica, peggioramento con precipitazioni diffuse in arrivo a partire da ovest e nevicate generalmente a quote di montagna, ma localmente fino a quote di collina. Domani generale abbassamento fino a quote di collina delle nevicate.

PIOGGIA: oggi, domenica, dal primo pomeriggio, precipitazioni in estensione dalle zone occidentali a quelle interne della regione. Piogge diffuse in serata e possibili isolati temporali, più probabili su Arcipelago, zone occidentali e centro-meridionali della regione. Domani, lunedì, ancora precipitazioni fino alla prima parte della mattina; le precipitazioni tenderanno gradualmente ad interessare più direttamente le zone interne. A seguire miglioramento. Cumulati medi significativi su gran parte della regione, fino a localmente significativi su quelle meridionali. Cumulati massimi generalmente non elevati, localmente elevati sulle zone interessate dai temporali (Arcipelago, litorale e provincia di Grosseto). Intensità massime orarie non forti.

TEMPORALI: dalla sera di oggi, domenica e fino alla mattina di domani, lunedì, possibili isolati temporali più probabili sulle zone occidentali e centro-meridionali della regione. A seguire generale miglioramento.

VENTO: Dalla tarda sera di oggi, domenica, intensificazione dei venti di grecale su gran parte della regione in particolare su Appennino e zone centro meridionali con forti raffiche su tutte le zone centro-meridionali, in graduale attenuazione nella mattina di domani.

NEVE: oggi, domenica, nevicate a quote generalmente superiori a 500-600 metri sulle zone settentrionali, ma localmente a quote più basse in serata in particolare sull'Alto Mugello. Domani, lunedì, già dalle prime ore della notte quota neve in calo su gran parte della regione, fino a 200-300 metri sulle zone Appenniniche e fino a 300-500 metri sui restanti rilievi. Graduale attenuazione dei fenomeni nel corso della mattinata.

Accumuli previsti: Appennino di Lunigiana e Garfagnana e pistoiense fino a abbondanti a quote di montagna, fino a poco abbondanti a quote di collina. Appennino pratese, fiorentino e aretino fino a abbondanti a quota di montagna, e



generalmente fino a poco abbondanti a quote di collina, localmente abbondanti sull'alto Mugello. Sulle altre zone saranno possibili cumulati fino a poco abbondanti a quota di collina (Chianti, Colline metallifere, Colline senesi, ect).

DESCRIZIONE DELLE CRITICITÀ PREVISTE:

Sulla base delle previsioni meteorologiche odierne e delle valutazioni dei possibili effetti al suolo effettuate, si prefigurano i seguenti scenari di criticità:

ZONE DI ALLERTA	RISCHIO	TEMPI	CRITICITÀ
E2, E3, F2, I, O3	IDROGEOLOGICO IDRAULICO RETICOLO MINORE	dalle ore 20.00 Domenica, 16 Dicembre 2018 alle ore 12.00 Lunedì, 17 Dicembre 2018	GIALLO
A1, B, L, M, R1 R2, S1, T	NEVE	dalle ore 17.00 Domenica, 16 Dicembre 2018 alle ore 13.00 Lunedì, 17 Dicembre 2018	GIALLO
A2, A3, A5, C, E1 F1, O1, O2	NEVE	dalle ore 00.00 Lunedì, 17 Dicembre 2018 alle ore 13.00 Lunedì, 17 Dicembre 2018	GIALLO
A1, A2, A3, A4, A5 A6, B, C, E1, E2 E3, F1, F2, I, M O1, O2, O3, T	VENTO	dalle ore 22.00 Domenica, 16 Dicembre 2018 alle ore 13.00 Lunedì, 17 Dicembre 2018	GIALLO



DESCRIZIONE DEGLI SCENARI DI EVENTO PREVISTI

IDROGEOLOGICO

IDRAULICO RETICOLO MINORE

Criticità Giallo: Possibilità di innesco di frane superficiali/colate rapide di detriti o fango in bacini di dimensioni limitate e ruscellamenti superficiali anche con trasporto di materiale con conseguenti possibili danni localizzati alle infrastrutture, edifici e attività agricole, cantieri, insediamenti civili e industriali esposti; possibile innalzamento dei livelli idrometrici dei corsi d'acqua minori, con inondazioni delle aree limitrofe, anche per effetto di criticità locali (tombature, restringimenti, occlusioni delle luci dei ponti, ecc); possibile scorrimento superficiale delle acque nelle strade con fenomeni di rigurgito dei sistemi di smaltimento delle acque piovane e con possibile tracimazione e coinvolgimento delle aree urbane depresse, dei locali interrati e di quelli posti a pian terreno lungo le vie potenzialmente interessate da deflussi idrici; possibili temporanee interruzioni della rete stradale e/o ferroviaria in prossimità di impluvi, canali, zone depresse (sottopassi, tunnel, avvallamenti stradali, etc.) e a valle di porzioni di versante interessate da fenomeni franosi; possibili limitati danni alle opere idrauliche di difesa delle sponde, alle attività agricole, ai cantieri, agli insediamenti civili e industriali in alveo; possibili criticità connesse a localizzate cadute massi.

NEVE

Criticità Giallo: Sono possibili fenomeni occasionalmente pericolosi per l'incolumità delle persone, in grado di causare disagi e danni a carattere locale.

Sono possibili temporanei problemi alla circolazione stradale con interruzioni localizzate della viabilità, ritardi nei collegamenti terrestri, ferroviari ed aerei. Sono possibili localizzati problemi alle reti aeree di comunicazione e di distribuzione di servizi (tra cui telefonia ed elettricità) con temporanei blackout elettrici e telefonici. Sono possibili occasionali cadute di rami e rotture di alberi.

VENTO

Criticità Giallo: Sono possibili fenomeni occasionalmente pericolosi per l'incolumità delle persone, in grado di causare disagi e danni a carattere locale.

Sono possibili isolate rotture di rami e/o caduta di alberi, caduta di tegole e cornicioni, localizzati danni alle strutture provvisorie, con trasporto di materiale vario.

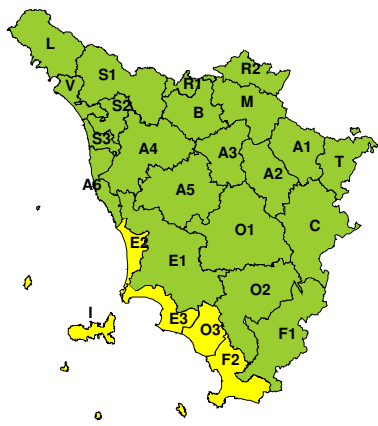
Sono possibili localizzati problemi alla circolazione stradale in particolare su viadotti e ponti, con temporanee interruzioni della viabilità. Sono possibili occasionali disagi dovuti a ritardi o cancellazioni dei collegamenti terrestri, ferroviari, aerei e marittimi.

Sono possibili occasionali problemi alle reti di distribuzione di servizi (tra cui telefonia ed elettricità) con temporanee interruzioni dei servizi.



RISCHIO IDROGEOLOGICO-IDRAULICO RETICOLO MINORE

Domenica, 16 Dicembre 2018



Lunedì, 17 Dicembre 2018



RISCHIO IDRAULICO RETICOLO PRINCIPALE

Domenica, 16 Dicembre 2018

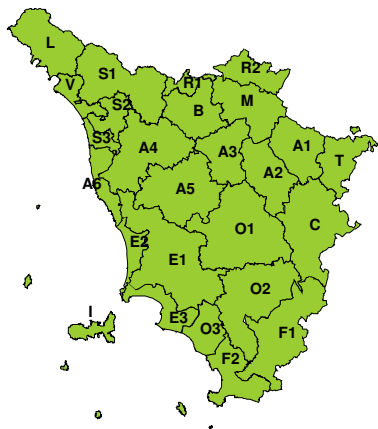


Lunedì, 17 Dicembre 2018



RISCHIO TEMPORALI FORTI

Domenica, 16 Dicembre 2018



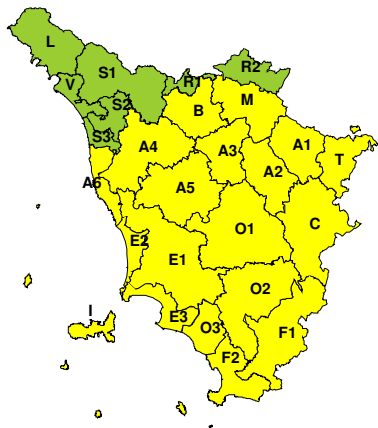
Lunedì, 17 Dicembre 2018



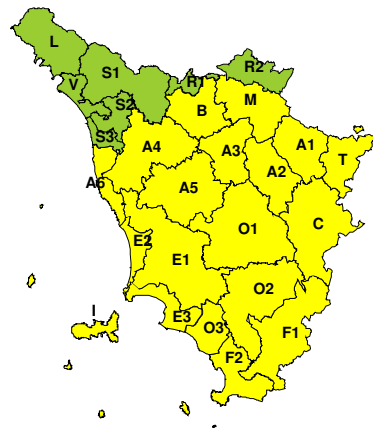


RISCHIO VENTO

Domenica, 16 Dicembre 2018

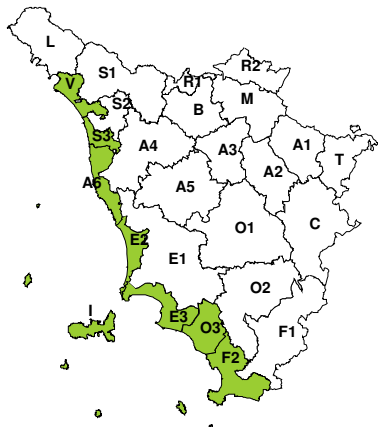


Lunedì, 17 Dicembre 2018

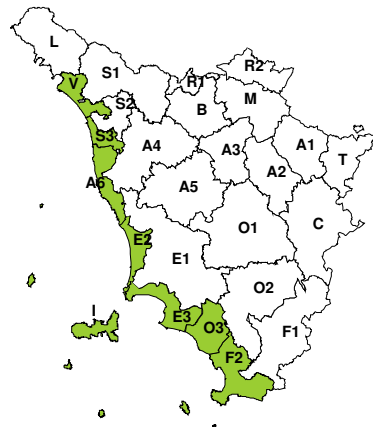


RISCHIO MAREGGIATE

Domenica, 16 Dicembre 2018

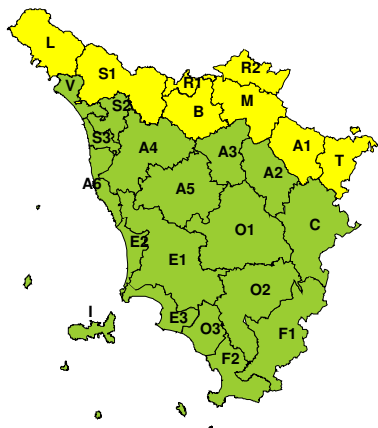


Lunedì, 17 Dicembre 2018

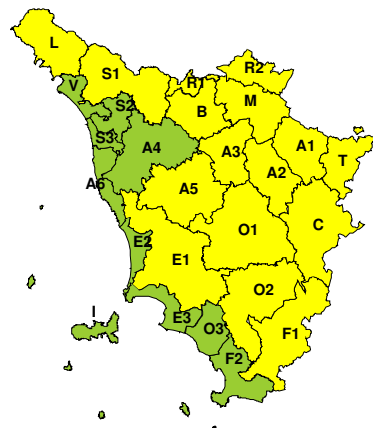


RISCHIO NEVE

Domenica, 16 Dicembre 2018



Lunedì, 17 Dicembre 2018





RISCHIO GHIACCIO

Domenica, 16 Dicembre 2018



Lunedì, 17 Dicembre 2018

