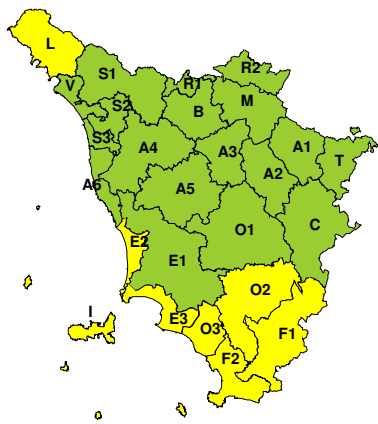



BOLLETTINO DI VALUTAZIONE DELLE CRITICITÀ

 Emissione di **Martedì, 06 Novembre 2018**, ore 12.37

Martedì, 06 Novembre 2018

Mercoledì, 07 Novembre 2018

AREE INTERESSATE:

A1-Arno-Casentino
 A2-Arno-Valdarno Sup.
 A3-Arno-Firenze
 A4-Valdarno Inf.
 A5-Valdelsa-Valdera
 A6-Arno-Costa
 B-Bisenzio e Ombr. Pt
 C-Valdichiana
 E1-Etruria

■ **E2-Etruria-Costa Nord**
■ **E3-Etruria-Costa Sud**
■ **F1-Fiora e Alb.**
■ **F2-Fiora e Alb.-Costa e G**
■ **I-Isole**
■ **L-Lunigiana**
 M-Mugello-Val di Sieve
 O1-Ombr. Gr-Alto
■ **O2-Ombr. Gr-Medio**

■ **O3-Ombr. Gr-Costa**
 R1-Reno
 R2-Romagna-Toscana
 S1-Serchio-Garf.-Lima
 S2-Serchio-Lucca
 S3-Serchio-Costa
 T-Valtiberina
 V-Versilia

Legenda criticità: VERDE, ■ GIALLO, ● ARANCIONE, ▲ ROSSO

PROVINCE INTERESSATE: GROSSETO, LIVORNO, MASSA-CARRARA, SIENA

FENOMENI PREVISTI

tempo in graduale peggioramento oggi; tra la sera di oggi, martedì, e la notte su mercoledì transito da ovest verso est di un fronte freddo con rovesci e temporali sparsi. Mercoledì tendenza a temporaneo miglioramento con residue piogge sparse sulle zone centro-settentrionali tra la mattina e il pomeriggio.

PIOGGIA: oggi, martedì, dal tardo pomeriggio precipitazioni a prevalente carattere di rovescio o temporale in estensione dalla costa verso l'interno della regione. Cumulati medi fino a significativi su Arcipelago, zone costiere, province di Massa-Carrara, Lucca e Appennino pistoiese. Massimi puntuali non elevati. Intensità oraria fino a forte o localmente molto forte. Domani mercoledì medi non significativi ovunque e massimi puntuali non elevati.

TEMPORALI: dal tardo pomeriggio di oggi, martedì, probabili temporali sparsi in estensione dall'Arcipelago e dalla costa verso l'interno tra la sera e la notte su mercoledì. Occasionali colpi di vento e grandinate.

VENTO: nulla da segnalare.

MARE: nulla da segnalare.

DESCRIZIONE DELLE CRITICITÀ PREVISTE:

Sulla base delle previsioni meteorologiche odierne e delle valutazioni dei possibili effetti al suolo effettuate, si prefigurano i seguenti scenari di criticità:



ZONE DI ALLERTA	RISCHIO	TEMPI	CRITICITÀ
E2, E3, F1, F2, I L, O2, O3	IDROGEOLOGICO IDRAULICO RETICOLO MINORE	dalle ore 16.00 Martedì, 06 Novembre 2018 alle ore 09.00 Mercoledì, 07 Novembre 2018	GIALLO

DESCRIZIONE DEGLI SCENARI DI EVENTO PREVISTI**IDROGEOLOGICO****IDRAULICO RETICOLO MINORE**

Criticità Giallo: Possibilità di innesco di frane superficiali/colate rapide di detriti o fango in bacini di dimensioni limitate e ruscellamenti superficiali anche con trasporto di materiale con conseguenti possibili danni localizzati alle infrastrutture, edifici e attività agricole, cantieri, insediamenti civili e industriali esposti; possibile innalzamento dei livelli idrometrici dei corsi d'acqua minori, con inondazioni delle aree limitrofe, anche per effetto di criticità locali (tombature, restringimenti, occlusioni delle luci dei ponti, ecc); possibile scorrimento superficiale delle acque nelle strade con fenomeni di rigurgito dei sistemi di smaltimento delle acque piovane e con possibile tracimazione e coinvolgimento delle aree urbane depresse, dei locali interrati e di quelli posti a pian terreno lungo le vie potenzialmente interessate da deflussi idrici; possibili temporanee interruzioni della rete stradale e/o ferroviaria in prossimità di impluvi, canali, zone depresse (sottopassi, tunnel, avvallamenti stradali, etc.) e a valle di porzioni di versante interessate da fenomeni franosi; possibili limitati danni alle opere idrauliche di difesa delle sponde, alle attività agricole, ai cantieri, agli insediamenti civili e industriali in alveo; possibili criticità connesse a localizzate cadute massi.



RISCHIO IDROGEOLOGICO-IDRAULICO RETICOLO MINORE

Martedì, 06 Novembre 2018



Mercoledì, 07 Novembre 2018

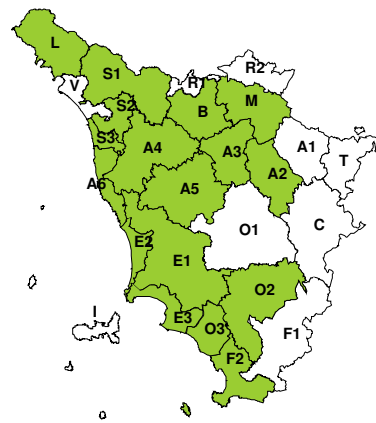


RISCHIO IDRAULICO RETICOLO PRINCIPALE

Martedì, 06 Novembre 2018

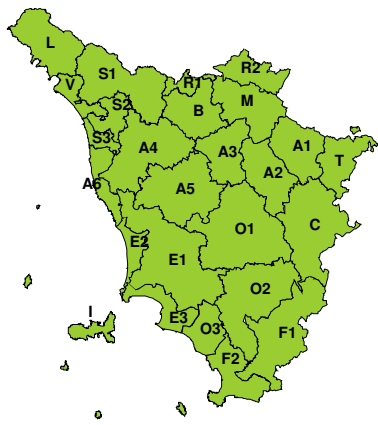


Mercoledì, 07 Novembre 2018



RISCHIO TEMPORALI FORTI

Martedì, 06 Novembre 2018



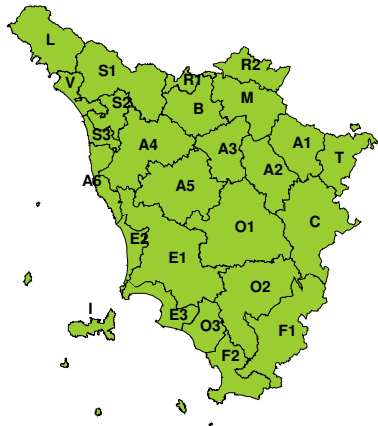
Mercoledì, 07 Novembre 2018



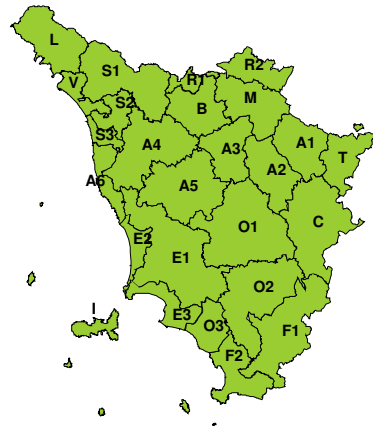


RISCHIO VENTO

Martedì, 06 Novembre 2018

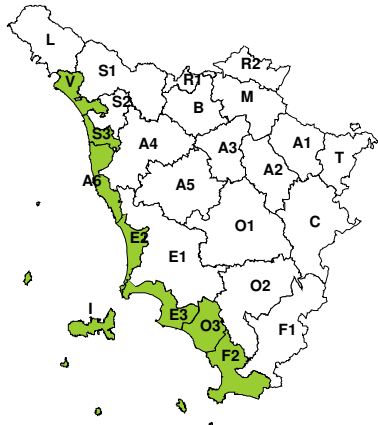


Mercoledì, 07 Novembre 2018

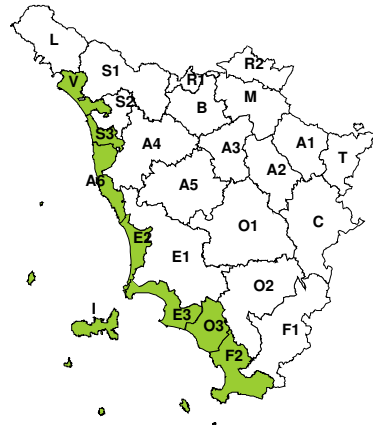


RISCHIO MAREGGIATE

Martedì, 06 Novembre 2018

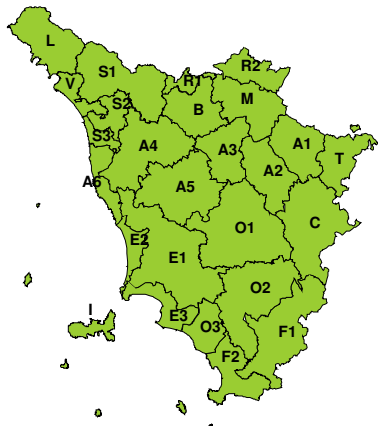


Mercoledì, 07 Novembre 2018

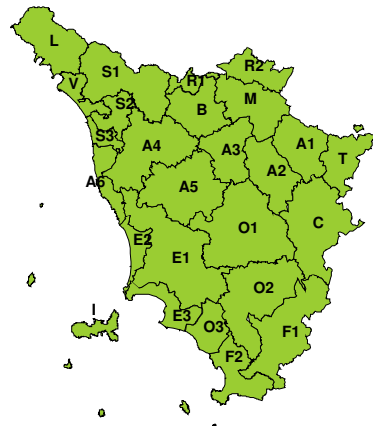


RISCHIO NEVE

Martedì, 06 Novembre 2018



Mercoledì, 07 Novembre 2018





RISCHIO GHIACCIO

Martedì, 06 Novembre 2018



Mercoledì, 07 Novembre 2018

