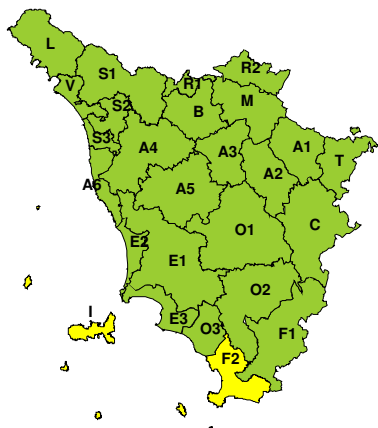



BOLLETTINO DI VALUTAZIONE DELLE CRITICITÀ
Emissione di **Mercoledì, 17 Ottobre 2018**, ore 12.50

Mercoledì, 17 Ottobre 2018



Giovedì, 18 Ottobre 2018


AREE INTERESSATE:

A1-Arno-Casentino
 A2-Arno-Valdarno Sup.
 A3-Arno-Firenze
 A4-Valdarno Inf.
 A5-Valdelsa-Valdera
 A6-Arno-Costa
 B-Bisenzio e Ombr. Pt
 C-Valdichiana
 E1-Etruria

E2-Etruria-Costa Nord
 E3-Etruria-Costa Sud
 F1-Fiora e Alb.

■ **F2-Fiora e Alb.-Costa e G**

■ **I-Isole**

L-Lunigiana
 M-Mugello-Val di Sieve
 O1-Ombr. Gr-Alto
 O2-Ombr. Gr-Medio

O3-Ombr. Gr-Costa
 R1-Reno
 R2-Romagna-Toscana
 S1-Serchio-Garf.-Lima
 S2-Serchio-Lucca
 S3-Serchio-Costa
 T-Valtiberina
 V-Versilia

Legenda criticità: VERDE, ■ GIALLO, ● ARANCIONE, ▲ ROSSO

PROVINCE INTERESSATE: GROSSETO, LIVORNO

FENOMENI PREVISTI

minimo a sud della Sardegna determina ancora tempo instabile sulle Isole Maggiori e sul versante tirrenico. Sulla Toscana possibili piogge e locali rovesci soprattutto sull'Arcipelago e sul litorale. Domani, giovedì, pressione in aumento e tempo in miglioramento.

TEMPORALI: oggi, mercoledì possibilità di temporali sparsi sull'Arcipelago, a carattere più isolato sulla costa e sulle zone interne centro-meridionali.

DESCRIZIONE DELLE CRITICITÀ PREVISTE:

Sulla base delle previsioni meteorologiche odierne e delle valutazioni dei possibili effetti al suolo effettuate, si prefigurano i seguenti scenari di criticità:

ZONE DI ALLERTA	RISCHIO	TEMPI	CRITICITÀ
F2, I	IDROGEOLOGICO IDRAULICO RETICOLO MINORE	in corso fino alle ore 23.59 Mercoledì, 17 Ottobre 2018	GIALLO



DESCRIZIONE DEGLI SCENARI DI EVENTO PREVISTI

IDROGEOLOGICO

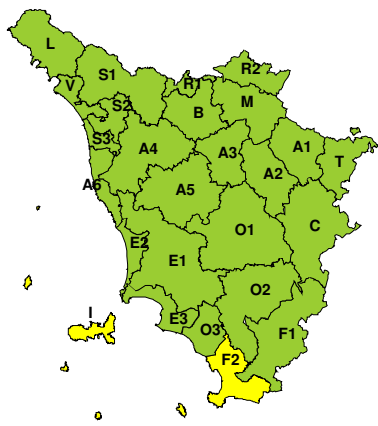
IDRAULICO RETICOLO MINORE

Criticità Giallo: Possibilità di innesco di frane superficiali/colate rapide di detriti o fango in bacini di dimensioni limitate e ruscellamenti superficiali anche con trasporto di materiale con conseguenti possibili danni localizzati alle infrastrutture, edifici e attività agricole, cantieri, insediamenti civili e industriali esposti; possibile innalzamento dei livelli idrometrici dei corsi d'acqua minori, con inondazioni delle aree limitrofe, anche per effetto di criticità locali (tombature, restringimenti, occlusioni delle luci dei ponti, ecc); possibile scorrimento superficiale delle acque nelle strade con fenomeni di rigurgito dei sistemi di smaltimento delle acque piovane e con possibile tracimazione e coinvolgimento delle aree urbane depresse, dei locali interrati e di quelli posti a pian terreno lungo le vie potenzialmente interessate da deflussi idrici; possibili temporanee interruzioni della rete stradale e/o ferroviaria in prossimità di impluvi, canali, zone depresse (sottopassi, tunnel, avvallamenti stradali, etc.) e a valle di porzioni di versante interessate da fenomeni franosi; possibili limitati danni alle opere idrauliche di difesa delle sponde, alle attività agricole, ai cantieri, agli insediamenti civili e industriali in alveo; possibili criticità connesse a localizzate cadute massi.



RISCHIO IDROGEOLOGICO-IDRAULICO RETICOLO MINORE

Mercoledì, 17 Ottobre 2018

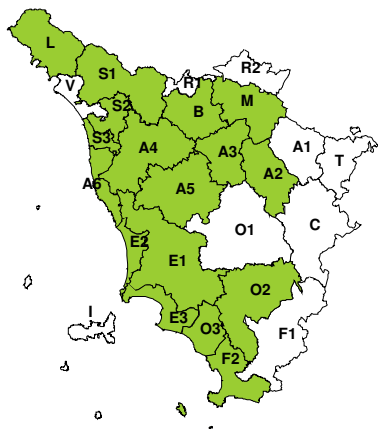


Giovedì, 18 Ottobre 2018

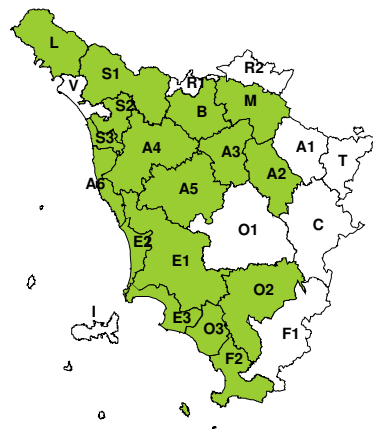


RISCHIO IDRAULICO RETICOLO PRINCIPALE

Mercoledì, 17 Ottobre 2018



Giovedì, 18 Ottobre 2018

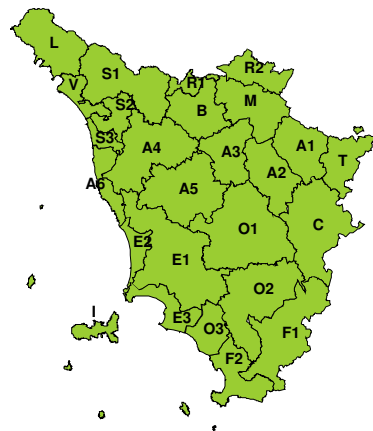


RISCHIO TEMPORALI FORTI

Mercoledì, 17 Ottobre 2018



Giovedì, 18 Ottobre 2018





RISCHIO VENTO

Mercoledì, 17 Ottobre 2018

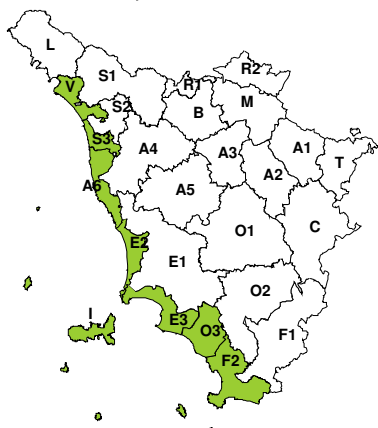


Giovedì, 18 Ottobre 2018

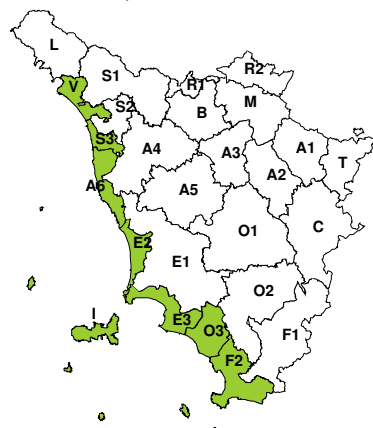


RISCHIO MAREGGIATE

Mercoledì, 17 Ottobre 2018



Giovedì, 18 Ottobre 2018



RISCHIO NEVE

Mercoledì, 17 Ottobre 2018



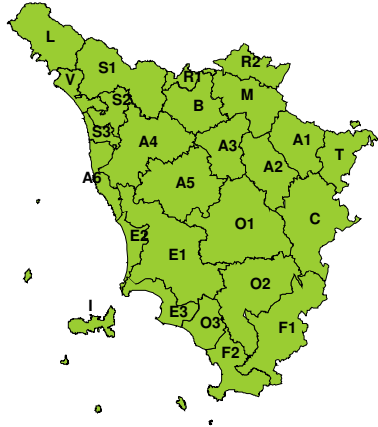
Giovedì, 18 Ottobre 2018





RISCHIO GHIACCIO

Mercoledì, 17 Ottobre 2018



Giovedì, 18 Ottobre 2018

