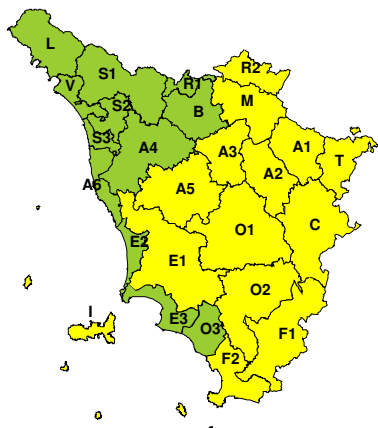
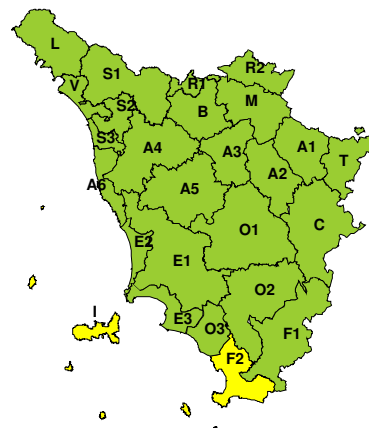



BOLLETTINO DI VALUTAZIONE DELLE CRITICITÀ

 Emissione di **Martedì, 18 Settembre 2018**, ore 12.09

Martedì, 18 Settembre 2018

Mercoledì, 19 Settembre 2018

AREE INTERESSATE:

- **A1-Arno-Casentino**
- **A2-Arno-Valdarno Sup.**
- **A3-Arno-Firenze**
- A4-Valdarno Inf.
- **A5-Valdelsa-Valdera**
- A6-Arno-Costa
- B-Bisenzio e Ombr. Pt
- **C-Valdichiana**
- **E1-Etruria**

- E2-Etruria-Costa Nord
- E3-Etruria-Costa Sud
- **F1-Fiora e Alb.**
- **F2-Fiora e Alb.-Costa e G**
- **I-Isole**
- L-Lunigiana
- **M-Mugello-Val di Sieve**
- **O1-Ombr. Gr-Alto**
- **O2-Ombr. Gr-Medio**

- O3-Ombr. Gr-Costa
- R1-Reno
- **R2-Romagna-Toscana**
- S1-Serchio-Garf.-Lima
- S2-Serchio-Lucca
- S3-Serchio-Costa
- **T-Valtiberina**
- V-Versilia

Legenda criticità: VERDE, ■ GIALLO, ● ARANCIONE, ▲ ROSSO

PROVINCE INTERESSATE: AREZZO, FIRENZE, GROSSETO, LIVORNO, PISA, SIENA

FENOMENI PREVISTI

infiltrazioni di aria fresca in quota, unitamente ad aria piuttosto umida nei bassi strati, favoriscono condizioni di instabilità. Da domani, mercoledì, condizioni meteorologiche via via più stabili.

TEMPORALI: oggi, martedì, possibili brevi temporali sparsi (durata inferiore o uguale ad un'ora) sulle zone interne della regione (sulle restanti zone la probabilità di fenomeni è più bassa); dalla sera e fino alle prime ore della mattina possibili isolati temporali sull'Arcipelago a sud dell'Elba. Cumulati medi non significativi ovunque e massimi fino a localmente elevati, cumulabili anche in breve tempo. Possibili forti colpi di vento e grandinate.

DESCRIZIONE DELLE CRITICITÀ PREVISTE:

Sulla base delle previsioni meteorologiche odierne e delle valutazioni dei possibili effetti al suolo effettuate, si prefigurano i seguenti scenari di criticità:



ZONE DI ALLERTA	RISCHIO	TEMPI	CRITICITÀ
A1, A2, A3, A5, C E1, F1, M, O1, O2 R2, T	IDROGEOLOGICO IDRAULICO RETICOLO MINORE	in corso fino alle ore 20.00 Martedì, 18 Settembre 2018	GIALLO
F2, I	IDROGEOLOGICO IDRAULICO RETICOLO MINORE	dalle ore 22.00 Martedì, 18 Settembre 2018 alle ore 08.00 Mercoledì, 19 Settembre 2018	GIALLO
A1, A2, A3, A5, C E1, F1, M, O1, O2 R2, T	TEMPORALI FORTI	in corso fino alle ore 20.00 Martedì, 18 Settembre 2018	GIALLO
F2, I	TEMPORALI FORTI	dalle ore 22.00 Martedì, 18 Settembre 2018 alle ore 08.00 Mercoledì, 19 Settembre 2018	GIALLO

DESCRIZIONE DEGLI SCENARI DI EVENTO PREVISTI

IDROGEOLOGICO

IDRAULICO RETICOLO MINORE

Criticità Giallo: Possibilità di innesco di frane superficiali/colate rapide di detriti o fango in bacini di dimensioni limitate e ruscellamenti superficiali anche con trasporto di materiale con conseguenti possibili danni localizzati alle infrastrutture, edifici e attività agricole, cantieri, insediamenti civili e industriali esposti; possibile innalzamento dei livelli idrometrici dei corsi d'acqua minori, con inondazioni delle aree limitrofe, anche per effetto di criticità locali (tombature, restringimenti, occlusioni delle luci dei ponti, ecc); possibile scorrimento superficiale delle acque nelle strade con fenomeni di rigurgito dei sistemi di smaltimento delle acque piovane e con possibile tracimazione e coinvolgimento delle aree urbane depresse, dei locali interrati e di quelli posti a pian terreno lungo le vie potenzialmente interessate da deflussi idrici; possibili temporanee interruzioni della rete stradale e/o ferroviaria in prossimità di impluvi, canali, zone depresse (sottopassi, tunnel, avvallamenti stradali, etc.) e a valle di porzioni di versante interessate da fenomeni franosi; possibili limitati danni alle opere idrauliche di difesa delle sponde, alle attività agricole, ai cantieri, agli insediamenti civili e industriali in alveo; possibili criticità connesse a localizzate cadute massi.

TEMPORALI FORTI

Criticità Giallo: In uno scenario caratterizzato da elevata incertezza previsionale, saranno possibili fenomeni intensi occasionalmente pericolosi per l'incolumità delle persone e in grado di causare disagi e danni a carattere locale. Saranno possibili gli effetti riconducibili al rischio **idrogeologico-idraulico reticolo minore**, che potrebbero verificarsi in maniera repentina ed improvvisa.

A causa delle violente raffiche di **vento**, saranno possibili ulteriori effetti tra cui ad esempio, rottura di rami e/o caduta di alberi, caduta di tegole, danni alle strutture provvisorie e/o agli edifici, abbattimento di pali, segnaletica e impalcature, trasporto di materiale, disagi e/o interruzione della viabilità e danneggiamenti alle reti di distribuzione di servizi (tra cui telefonia ed elettricità) con conseguenti interruzioni.

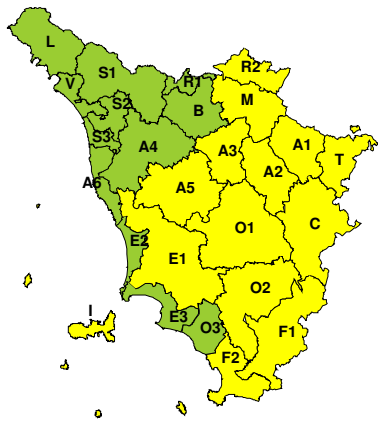
Nel caso in cui si verificano **grandinate** saranno inoltre possibili danni alle colture agricole, alle coperture degli edifici e agli automezzi.

Infine a causa delle **fulminazioni** saranno possibili danneggiamenti agli edifici, alberi e alle reti di distribuzione di servizi (tra cui telefonia ed elettricità) e eventualmente l'innesco di incendi in aree boschive.

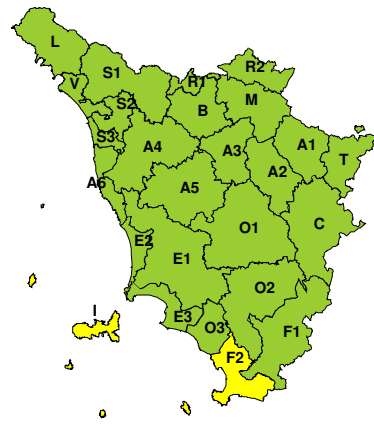


RISCHIO IDROGEOLOGICO-IDRAULICO RETICOLO MINORE

Martedì, 18 Settembre 2018

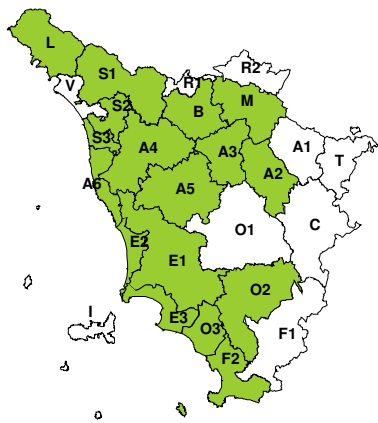


Mercoledì, 19 Settembre 2018

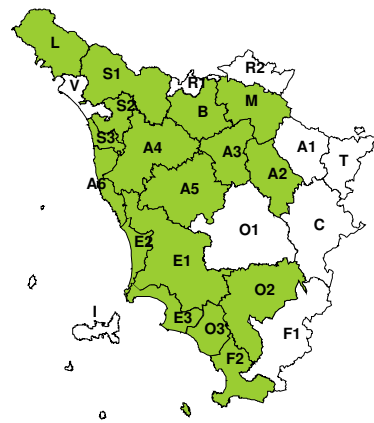


RISCHIO IDRAULICO RETICOLO PRINCIPALE

Martedì, 18 Settembre 2018

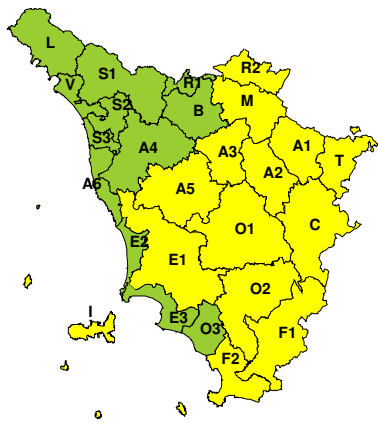


Mercoledì, 19 Settembre 2018

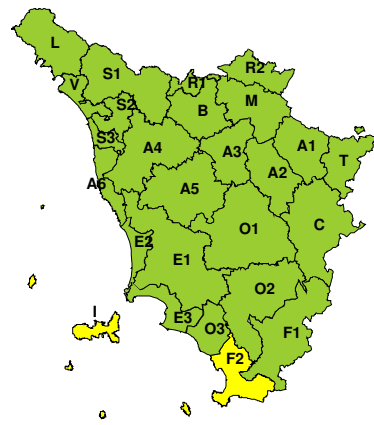


RISCHIO TEMPORALI FORTI

Martedì, 18 Settembre 2018



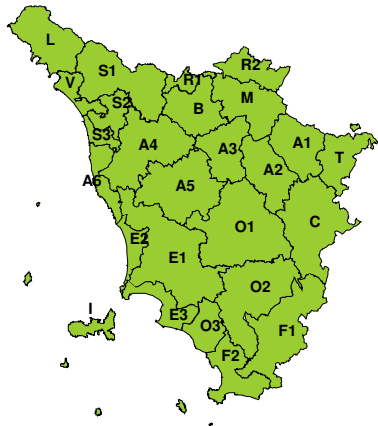
Mercoledì, 19 Settembre 2018



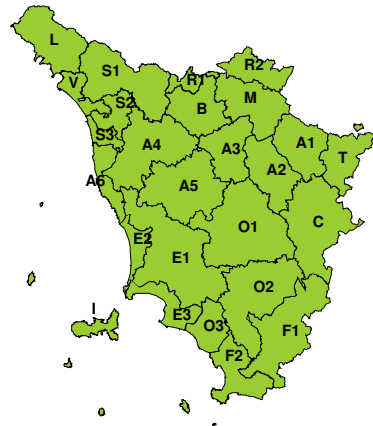


RISCHIO VENTO

Martedì, 18 Settembre 2018

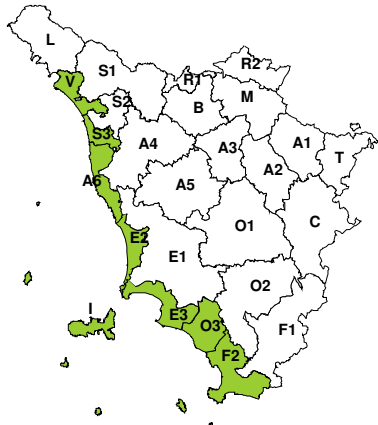


Mercoledì, 19 Settembre 2018

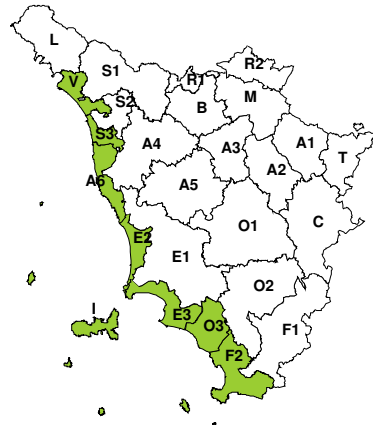


RISCHIO MAREGGIATE

Martedì, 18 Settembre 2018



Mercoledì, 19 Settembre 2018



RISCHIO NEVE

Martedì, 18 Settembre 2018



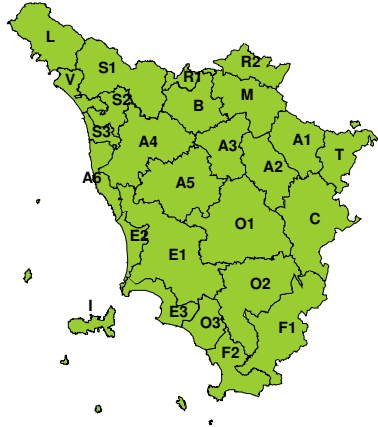
Mercoledì, 19 Settembre 2018





RISCHIO GHIACCIO

Martedì, 18 Settembre 2018



Mercoledì, 19 Settembre 2018

