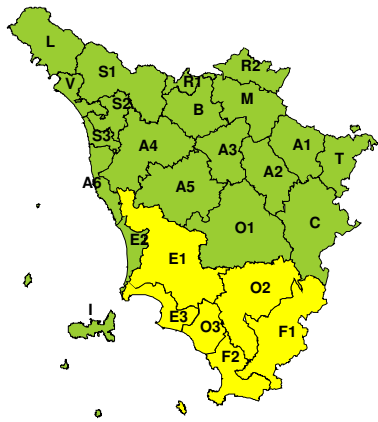



BOLLETTINO DI VALUTAZIONE DELLE CRITICITÀ

 Emissione di **Lunedì, 25 Giugno 2018**, ore 12.28

Lunedì, 25 Giugno 2018

Martedì, 26 Giugno 2018

AREE INTERESSATE:

A1-Arno-Casentino
 A2-Arno-Valdarno Sup.
 A3-Arno-Firenze
 A4-Valdarno Inf.
 A5-Valdelsa-Valdera
 A6-Arno-Costa
 B-Bisenzio e Ombr. Pt
 C-Valdichiana

■ **E1-Etruria**

E2-Etruria-Costa Nord

■ **E3-Etruria-Costa Sud**

■ **F1-Fiora e Alb.**

■ **F2-Fiora e Alb.-Costa e G**

I-Isole

L-Lunigiana

M-Mugello-Val di Sieve

O1-Ombr. Gr-Alto

■ **O2-Ombr. Gr-Medio**

■ **O3-Ombr. Gr-Costa**

R1-Reno

R2-Romagna-Toscana

S1-Serchio-Garf.-Lima

S2-Serchio-Lucca

S3-Serchio-Costa

T-Valtiberina

V-Versilia

Legenda criticità: VERDE, ■ GIALLO, ● ARANCIONE, ▲ ROSSO

PROVINCE INTERESSATE: GROSSETO, LIVORNO, PISA, SIENA

FENOMENI PREVISTI

Alta pressione sulle isole britanniche e campo di pressione livellato intorno a 1016 hPa sul Mediterraneo centrale, ma con aria fresca in quota che determina condizioni di instabilità per la giornata di oggi, lunedì. Da domani, martedì, pressione in aumento sul Mediterraneo centrale e approfondimento di area depressionaria sulla Grecia con rinforzo dei venti di Grecale anche sulla Toscana.

PIOGGIA: oggi, lunedì, condizioni di instabilità con possibili precipitazioni sparse anche a carattere temporalesco in particolare in Appennino, Apuane e sulle zone centro-meridionali. Sulle zone meridionali cumulati medi fino a significativi e puntuali massimi fino a localmente elevati con intensità oraria fino a molto forte.

TEMPORALI: Oggi, lunedì, possibili temporali sparsi più probabili in Appennino, sulle Apuane e sulle zone centro-meridionali. I temporali sulle zone meridionali potranno risultare forti e associarsi a colpi di vento e grandinate; sul resto della regione colpi di vento e grandinate solo occasionali.

DESCRIZIONE DELLE CRITICITÀ PREVISTE:

Sulla base delle previsioni meteorologiche odierne e delle valutazioni dei possibili effetti al suolo effettuate, si prefigurano i seguenti scenari di criticità:



ZONE DI ALLERTA	RISCHIO	TEMPI	CRITICITÀ
E1, E3, F1, F2, O2 O3	IDROGEOLOGICO IDRAULICO RETICOLO MINORE	dalle ore 12.30 Lunedì, 25 Giugno 2018 alle ore 21.00 Lunedì, 25 Giugno 2018	GIALLO
E1, E3, F1, F2, O2 O3	TEMPORALI FORTI	dalle ore 12.30 Lunedì, 25 Giugno 2018 alle ore 21.00 Lunedì, 25 Giugno 2018	GIALLO

DESCRIZIONE DEGLI SCENARI DI EVENTO PREVISTI

IDROGEOLOGICO

IDRAULICO RETICOLO MINORE

Criticità Giallo: Possibilità di innesco di frane superficiali/colate rapide di detriti o fango in bacini di dimensioni limitate e ruscellamenti superficiali anche con trasporto di materiale con conseguenti possibili danni localizzati alle infrastrutture, edifici e attività agricole, cantieri, insediamenti civili e industriali esposti; possibile innalzamento dei livelli idrometrici dei corsi d'acqua minori, con inondazioni delle aree limitrofe, anche per effetto di criticità locali (tombature, restringimenti, occlusioni delle luci dei ponti, ecc); possibile scorrimento superficiale delle acque nelle strade con fenomeni di rigurgito dei sistemi di smaltimento delle acque piovane e con possibile tracimazione e coinvolgimento delle aree urbane depresse, dei locali interrati e di quelli posti a pian terreno lungo le vie potenzialmente interessate da deflussi idrici; possibili temporanee interruzioni della rete stradale e/o ferroviaria in prossimità di impluvi, canali, zone depresse (sottopassi, tunnel, avvallamenti stradali, etc.) e a valle di porzioni di versante interessate da fenomeni franosi; possibili limitati danni alle opere idrauliche di difesa delle sponde, alle attività agricole, ai cantieri, agli insediamenti civili e industriali in alveo; possibili criticità connesse a localizzate cadute massi.

TEMPORALI FORTI

Criticità Giallo: In uno scenario caratterizzato da elevata incertezza previsionale, saranno possibili fenomeni intensi occasionalmente pericolosi per l'incolumità delle persone e in grado di causare disagi e danni a carattere locale. Saranno possibili gli effetti riconducibili al rischio **idrogeologico-idraulico reticolo minore**, che potrebbero verificarsi in maniera repentina ed improvvisa.

A causa delle violente raffiche di **vento**, saranno possibili ulteriori effetti tra cui ad esempio, rottura di rami e/o caduta di alberi, caduta di tegole, danni alle strutture provvisorie e/o agli edifici, abbattimento di pali, segnaletica e impalcature, trasporto di materiale, disagi e/o interruzione della viabilità e danneggiamenti alle reti di distribuzione di servizi (tra cui telefonia ed elettricità) con conseguenti interruzioni.

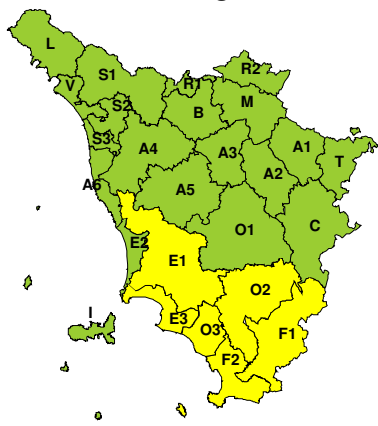
Nel caso in cui si verificano **grandinate** saranno inoltre possibili danni alle colture agricole, alle coperture degli edifici e agli automezzi.

Infine a causa delle **fulminazioni** saranno possibili danneggiamenti agli edifici, alberi e alle reti di distribuzione di servizi (tra cui telefonia ed elettricità) e eventualmente l'innesco di incendi in aree boschive.



RISCHIO IDROGEOLOGICO-IDRAULICO RETICOLO MINORE

Lunedì, 25 Giugno 2018



Martedì, 26 Giugno 2018



RISCHIO IDRAULICO RETICOLO PRINCIPALE

Lunedì, 25 Giugno 2018

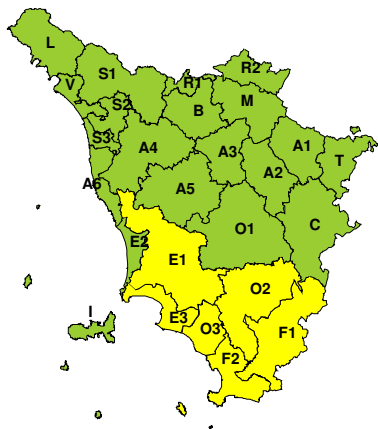


Martedì, 26 Giugno 2018



RISCHIO TEMPORALI FORTI

Lunedì, 25 Giugno 2018



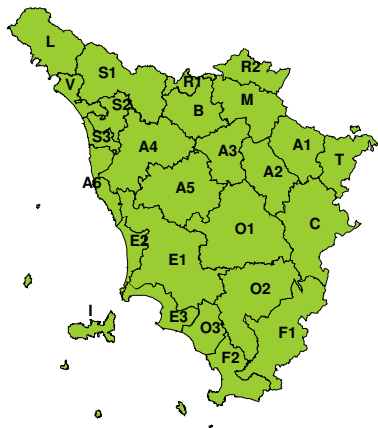
Martedì, 26 Giugno 2018





RISCHIO VENTO

Lunedì, 25 Giugno 2018

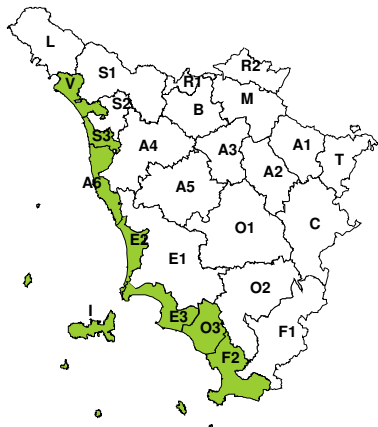


Martedì, 26 Giugno 2018

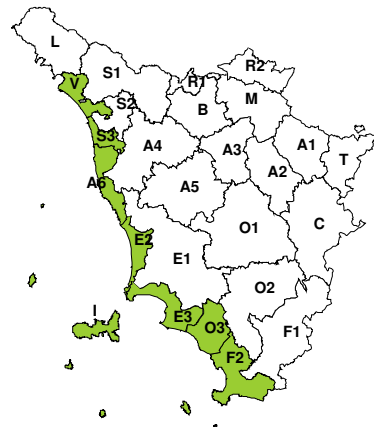


RISCHIO MAREGGIATE

Lunedì, 25 Giugno 2018

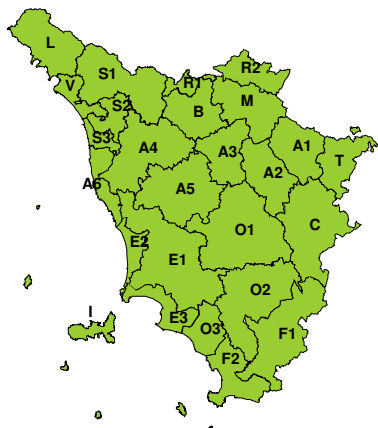


Martedì, 26 Giugno 2018



RISCHIO NEVE

Lunedì, 25 Giugno 2018



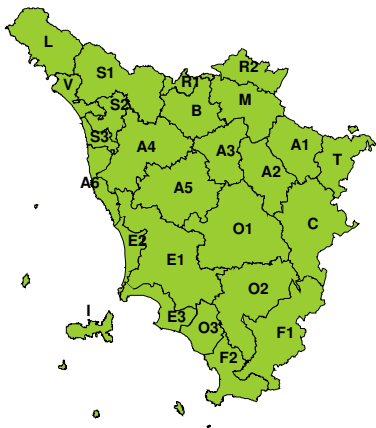
Martedì, 26 Giugno 2018





RISCHIO GHIACCIO

Lunedì, 25 Giugno 2018



Martedì, 26 Giugno 2018

