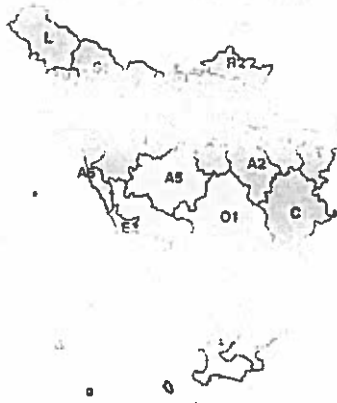



BOLLETTINO DI VALUTAZIONE DELLE CRITICITÀ

Emissione di Lunedì, 07 Maggio 2018, ore 12.16

Martedì, 08 Maggio 2018


AREE INTERESSATE:

- A1-Arno-Casentino
- A2-Arno-Valdarno
- A3-Arno-Firenze
- A4-Valdarno Inf.
- A5-Valdelsa-Valdera
- A6-Arno-Costa
- B-Bisenzio e Ombr. Pt
- C-Valdichiana
- E1-Etruria

- E2-Etruria-Costa Nord
- L-Lunigiana
- M-Mugello-Val di Sieve
- O1-Ombr. Gr-Alto
- O2-Ombr. Gr-Medio

- O3-Ombr. Gr-Costa
- R1-Reno
- S3-Serchio-Costa
- T-Valtiberina
- V-Versilia

Legenda criticità: VERDE, GIALLO, ARANCIONE, ROSSO

PROVINCE INTERESSATE: FIRENZE, GROSSETO, LIVORNO, PISA, SIENA

FENOMENI PREVISTI

TEMPORALI: possibilità di temporali pomeridiani sparsi, più probabili e intensi sulle zone centro-meridionali della regione (possibili localmente anche sulla fascia costiera). I fenomeni potranno risultare localmente anche di forte intensità con colpi di vento e grandinate, ma generalmente di breve durata.

DESCRIZIONE DELLE CRITICITÀ PREVISTE:

Sulla base delle previsioni meteorologiche odierne e delle valutazioni dei possibili effetti al suolo effettuate, si prefigurano i seguenti scenari di criticità:

ZONE DI ALLERTA	RISCHIO	TEMPI	CRITICITÀ
A5, E1, E2, E3, F1 F2, O1, O2, O3	IDROGEOLOGICO IDRAULICO RETICOLO MINORE	dalle ore 13.00 Lunedì, 07 Maggio 2018 alle ore 23.59 Lunedì, 07 Maggio 2018	GIALLO
A5, E1, E2, E3, F1 F2, O1, O2, O3	TEMPORALI FORTI	dalle ore 13.00 Lunedì, 07 Maggio 2018 alle ore 23.59 Lunedì, 07 Maggio 2018	GIALLO

**DESCRIZIONE DEGLI SCENARI DI EVENTO PREVISTI****IDROGEOLOGICO****IDRAULICO RETICOLO MINORE**

Criticità Giallo: Possibilità di innesco di frane superficiali/colate rapide di detriti o fango in bacini di dimensioni limitate e ruscellamenti superficiali anche con trasporto di materiale con conseguenti possibili danni localizzati alle infrastrutture, edifici e attività agricole, cantieri, insediamenti civili e industriali esposti; possibile innalzamento dei livelli idrometrici dei corsi d'acqua minori, con inondazioni delle aree limitrofe, anche per effetto di criticità locali (tombature, restringimenti, occlusioni delle luci dei ponti, ecc); possibile scorrimento superficiale delle acque nelle strade con fenomeni di rigurgito dei sistemi di smaltimento delle acque piovane e con possibile tracimazione e coinvolgimento delle aree urbane depresse, dei locali interrati e di quelli posti a pian terreno lungo le vie potenzialmente interessate da deflussi idrici; possibili temporanee interruzioni della rete stradale e/o ferroviaria in prossimità di impluvi, canali, zone depresse (sottopassi, tunnel, avvallamenti stradali, etc.) e a valle di porzioni di versante interessate da fenomeni franosi; possibili limitati danni alle opere idrauliche di difesa delle sponde, alle attività agricole, ai cantieri, agli insediamenti civili e industriali in alveo; possibili criticità connesse a localizzate cadute massi.

TEMPORALI FORTI

Criticità Giallo: In uno scenario caratterizzato da elevata incertezza previsionale, saranno possibili fenomeni intensi occasionalmente pericolosi per l'incolumità delle persone e in grado di causare disagi e danni a carattere locale. Saranno possibili gli effetti riconducibili al rischio **idrogeologico-idraulico reticolo minore**, che potrebbero verificarsi in maniera repentina ed improvvisa.

A causa delle violente raffiche di **vento**, saranno possibili ulteriori effetti tra cui ad esempio, rottura di rami e/o caduta di alberi, caduta di tegole, danni alle strutture provvisorie e/o agli edifici, abbattimento di pali, segnaletica e impalcature, trasporto di detriti e/o interruzioni di servizi (ad esempio danneggiamenti alle reti di distribuzione di gas/acqua, telefonia ed elettricità) con conseguenti interruzioni.

Nel caso in cui si verificano **grandinate** saranno inoltre possibili danni alle colture agricole, alle coperture degli edifici e agli automezzi.

Infine a causa delle **fulminazioni** saranno possibili danneggiamenti agli edifici, alberi e alle reti di distribuzione di servizi (tra cui telefonia ed elettricità) e eventualmente l'innesco di incendi in aree boschive.



RISCHIO IDROGEOLOGICO-IDRAULICO RETICOLO MINORE

Lunedì, 07 Maggio 2018

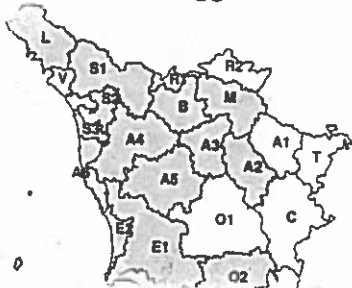


Martedì, 08 Maggio 2018



RISCHIO IDRAULICO RETICOLO PRINCIPALE

Lunedì, 07 Maggio 2018

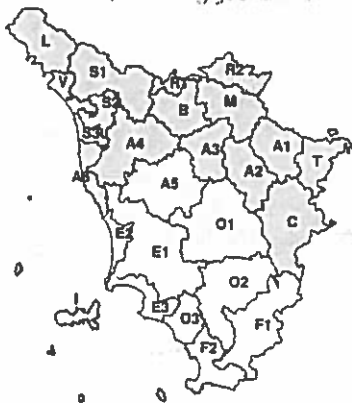


Martedì, 08 Maggio 2018



RISCHIO TEMPORALI FORTI

Lunedì, 07 Maggio 2018



Martedì, 08 Maggio 2018





RISCHIO VENTO

Lunedì, 07 Maggio 2018



Martedì, 08 Maggio 2018



RISCHIO MAREGGIATE

Lunedì, 07 Maggio 2018



Martedì, 08 Maggio 2018



RISCHIO NEVE

Lunedì, 07 Maggio 2018



Martedì, 08 Maggio 2018





RISCHIO GHIACCIO

Lunedì, 07 Maggio 2018



Martedì, 08 Maggio 2018

