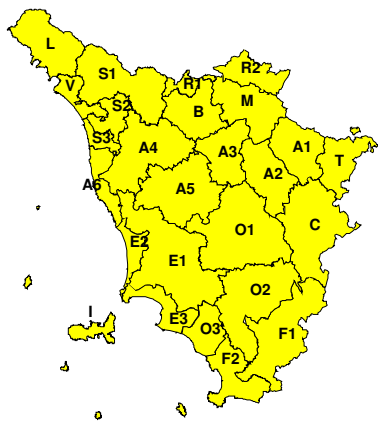
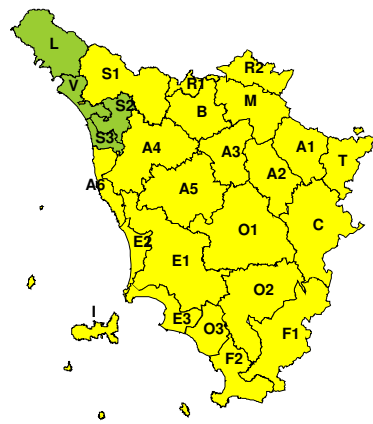



**BOLLETTINO DI VALUTAZIONE DELLE CRITICITÀ**

 Emissione di **Mercoledì, 21 Marzo 2018**, ore 12.26

**Mercoledì, 21 Marzo 2018**

**Giovedì, 22 Marzo 2018**

**AREE INTERESSATE:**

- |                         |                             |                         |
|-------------------------|-----------------------------|-------------------------|
| ■ A1-Arno-Casentino     | ■ E2-Etruria-Costa Nord     | ■ O3-Ombr. Gr-Costa     |
| ■ A2-Arno-Valdarno Sup. | ■ E3-Etruria-Costa Sud      | ■ R1-Reno               |
| ■ A3-Arno-Firenze       | ■ F1-Fiora e Alb.           | ■ R2-Romagna-Toscana    |
| ■ A4-Valdarno Inf.      | ■ F2-Fiora e Alb.-Costa e G | ■ S1-Serchio-Garf.-Lima |
| ■ A5-Valdelsa-Valdera   | ■ I-Isole                   | ■ S2-Serchio-Lucca      |
| ■ A6-Arno-Costa         | ■ L-Lunigiana               | ■ S3-Serchio-Costa      |
| ■ B-Bisenzio e Ombr. Pt | ■ M-Mugello-Val di Sieve    | ■ T-Valtiberina         |
| ■ C-Valdichiana         | ■ O1-Ombr. Gr-Alto          | ■ V-Versilia            |
| ■ E1-Etruria            | ■ O2-Ombr. Gr-Medio         |                         |

**Legenda criticità:** VERDE, ■ GIALLO, ● ARANCIONE, ▲ ROSSO

**PROVINCE INTERESSATE:** AREZZO, FIRENZE, GROSSETO, LIVORNO, LUCCA, MASSA-CARRARA, PISA, PISTOIA, PRATO, SIENA

**FENOMENI PREVISTI**

una vasta area depressionaria sul Mediterraneo centrale alimentata da aria fredda in quota resterà attiva, sia per oggi, mercoledì, che per domani, giovedì, determinando tempo instabile sui versanti adriatici e zone meridionali della nostra penisola, con associati intense correnti di Grecale anche sulla Toscana.

**VENTO:** oggi, mercoledì, e per domani, giovedì, ancora vento forte di Grecale su gran parte della regione.

**GHIACCIO:** Per le ore notturne e fino alle prime ore di domani, giovedì, possibile formazione di ghiaccio a quote collinari sulle aree appenniniche e attorno al M. Amiata interessate dalle nevicate verificatesi nelle prime ore di oggi, mercoledì.

**DESCRIZIONE DELLE CRITICITÀ PREVISTE:**

Sulla base delle previsioni meteorologiche odierne e delle valutazioni dei possibili effetti al suolo effettuate, si prefigurano i seguenti scenari di criticità:



ZONE DI ALLERTA	RISCHIO	TEMPI	CRITICITÀ
A1, F1, O2, R1, R2 T	GHIACCIO	dalle ore 00.00 Giovedì, 22 Marzo 2018 alle ore 10.00 Giovedì, 22 Marzo 2018	<b>GIALLO</b>
A1, A2, A3, A4, A5 A6, B, C, E1, E2 E3, F1, F2, I, M O1, O2, O3, R1, R2 S1, T	VENTO	dalle ore 13.00 Mercoledì, 21 Marzo 2018 alle ore 23.59 Giovedì, 22 Marzo 2018	<b>GIALLO</b>
L, S2, S3, V	VENTO	dalle ore 13.00 Mercoledì, 21 Marzo 2018 alle ore 23.59 Mercoledì, 21 Marzo 2018	<b>GIALLO</b>

## DESCRIZIONE DEGLI SCENARI DI EVENTO PREVISTI

### GHIACCIO

**Criticità Giallo:** Sono possibili fenomeni occasionalmente pericolosi per l'incolumità delle persone, in grado di causare disagi e danni a carattere locale.

Sono possibili localizzati problemi negli spostamenti, temporanei o localizzati problemi alla circolazione stradale, localizzati ritardi nei collegamenti terrestri, ferroviari ed aerei. Sono possibili temporanei problemi alle reti di distribuzione di servizi (acqua, luce, gas, telefonia) con localizzate interruzioni.

### VENTO

**Criticità Giallo:** Sono possibili fenomeni occasionalmente pericolosi per l'incolumità delle persone, in grado di causare disagi e danni a carattere locale.

Sono possibili isolate rotture di rami e/o caduta di alberi, caduta di tegole e cornicioni, localizzati danni alle strutture provvisorie, con trasporto di materiale vario.

Sono possibili localizzati problemi alla circolazione stradale in particolare su viadotti e ponti, con temporanee interruzioni della viabilità. Sono possibili occasionali disagi dovuti a ritardi o cancellazioni dei collegamenti terrestri, ferroviari, aerei e marittimi.

Sono possibili occasionali problemi alle reti di distribuzione di servizi (tra cui telefonia ed elettricità) con temporanee interruzioni dei servizi.



**RISCHIO IDROGEOLOGICO-IDRAULICO RETICOLO MINORE**

**Mercoledì, 21 Marzo 2018**



**Giovedì, 22 Marzo 2018**



**RISCHIO IDRAULICO RETICOLO PRINCIPALE**

**Mercoledì, 21 Marzo 2018**



**Giovedì, 22 Marzo 2018**



**RISCHIO TEMPORALI FORTI**

**Mercoledì, 21 Marzo 2018**



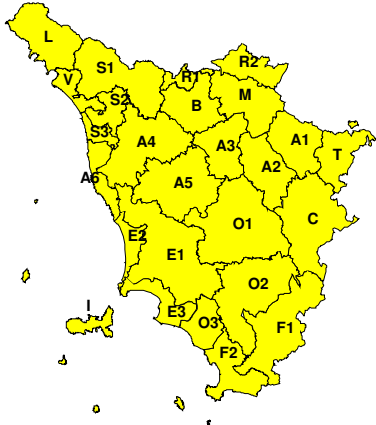
**Giovedì, 22 Marzo 2018**



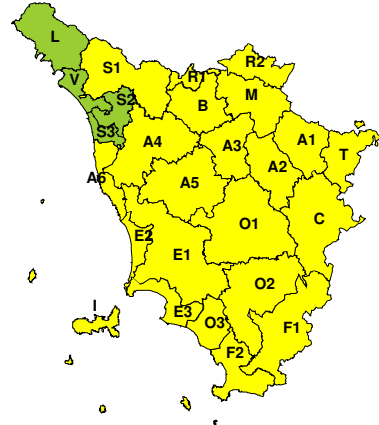


**RISCHIO VENTO**

**Mercoledì, 21 Marzo 2018**

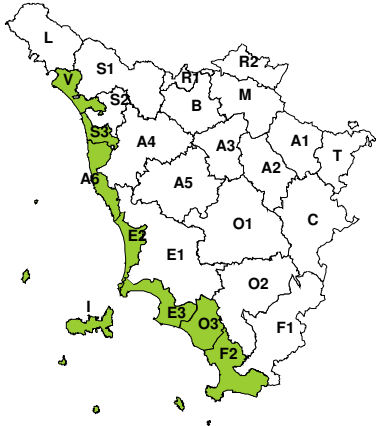


**Giovedì, 22 Marzo 2018**

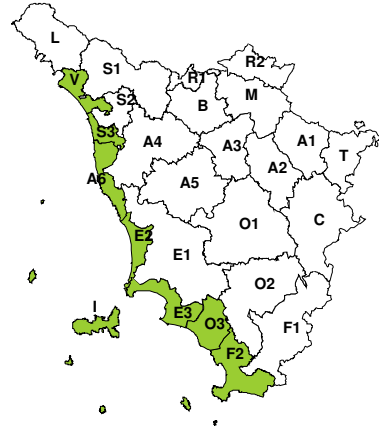


**RISCHIO MAREGGIATE**

**Mercoledì, 21 Marzo 2018**

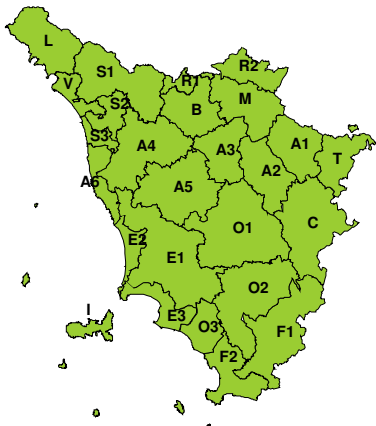


**Giovedì, 22 Marzo 2018**



**RISCHIO NEVE**

**Mercoledì, 21 Marzo 2018**



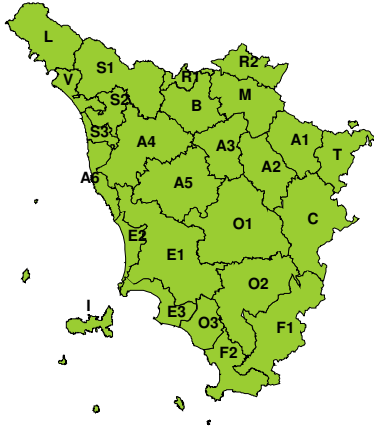
**Giovedì, 22 Marzo 2018**





**RISCHIO GHIACCIO**

**Mercoledì, 21 Marzo 2018**



**Giovedì, 22 Marzo 2018**

