



Ministero delle Infrastrutture e dei Trasporti  
Ufficio Circondariale Marittimo di  
Porto Santo Stefano  
SALA OPERATIVA

Indirizzo telegrafico: Circomare Porto Santo Stefano - Via Civinini, n.2  
Tel. 0564.816200 – fax 0564.816230

e-mail certificata: [cp-portosantostefano@pec.mit.gov.it](mailto:cp-portosantostefano@pec.mit.gov.it) e-mail: [ucportosantostefano@mit.gov.it](mailto:ucportosantostefano@mit.gov.it)

**URGENTISSIMO**

DA (:) U.C.G. PORTO SANTO STEFANO

A (:) :

U.C.G. CASTIGLIONE DELLA PESCAIA	(p.p. enti/operatori locali)	<a href="mailto:lccastiglione@mit.gov.it">lccastiglione@mit.gov.it</a>
U.C.G. ORBETELLO	(p.p. enti/operatori locali)	<a href="mailto:lcorbetello@mit.gov.it">lcorbetello@mit.gov.it</a>
U.C.G. TALAMONE	(p.p. enti/operatori locali)	<a href="mailto:lctalamone@mit.gov.it">lctalamone@mit.gov.it</a>
U.C.G. PORTO ERCOLE	(p.p. enti/operatori locali)	<a href="mailto:lcportoercole@mit.gov.it">lcportoercole@mit.gov.it</a>
U.C.G. ISOLA DEL GIGLIO	(p.p. enti/operatori locali)	<a href="mailto:lcgiglio@mit.gov.it">lcgiglio@mit.gov.it</a>
U.C.G. MARINA DI GROSSETO	(p.p. enti/operatori locali)	<a href="mailto:dmarinadigrosseto@mit.gov.it">dmarinadigrosseto@mit.gov.it</a>

SOC. TOREMAR	<a href="mailto:portosantostefano@toremarm.it">portosantostefano@toremarm.it</a>
SOC. MAREGIGLIO	<a href="mailto:info@maregiglio.it">info@maregiglio.it</a>
COMUNE DI MONTE ARGENTARIO	<a href="mailto:urp@comune.monteargentario.gr.it">urp@comune.monteargentario.gr.it</a>
POLIZIA MUNICIPALE MONTE ARGENTARIO	<a href="mailto:cpm@comunemonteargentario.it">cpm@comunemonteargentario.it</a>
AGEMAR METRANO	<a href="mailto:lucametrano@virgilio.it">lucametrano@virgilio.it</a>
AGEMAR PALOMBO	<a href="mailto:fabrizio@palomboagenzia.it">fabrizio@palomboagenzia.it</a>
YACHT CLUB PORTO SANTO STEFANO	<a href="mailto:info@ycss.it">info@ycss.it</a>
CIRCOLO VELICO E CANOTTIERI PORTO SANTO STEFANO	<a href="mailto:info@cvcps.it">info@cvcps.it</a>
APPRODO PORTO DOMIZIANO	<a href="mailto:portodomiziano@virgilio.it">portodomiziano@virgilio.it</a>
KAIMAR GROUP	<a href="mailto:group@kaimar.it">group@kaimar.it</a>
SOC. ARGENTARIO APPRODI E SERVIZI	<a href="mailto:argentarioapprodiservizi@gmail.com">argentarioapprodiservizi@gmail.com</a>
ASSOCIAZIONE DIVING MONTE ARGENTARIO	<a href="mailto:pami76@hotmail.com">pami76@hotmail.com</a>
PRATICO LOCALE DEL PORTO	<a href="mailto:enricopietropaoli@gmail.com">enricopietropaoli@gmail.com</a>
COOPERATIVA COSTA D'ARGENTO S.R.L.	<a href="mailto:tiziano@fratellimanno.it">tiziano@fratellimanno.it</a>
COOPERATIVA S.ANDREA	<a href="mailto:info@cooperativaproduttori.191.it">info@cooperativaproduttori.191.it</a>
DIREZIONE MARINA DI CALA GALERA	<a href="mailto:direzione@marinacalagalera.com">direzione@marinacalagalera.com</a>
NOSTROMO – SEDE	(PROVVEDUTO)
SEGRETERIA MM. NN. – SEDE	(PROVVEDUTO)

CIRCOMARE PORTO SANTO STEFANO PROT. NR. 6211 IN DATA 17/03/2018.

ARGOMENTO (:) BOLLETTINO DI VALUTAZIONE DELLE CRITICITA'.

TESTO (:) :

PER OPPORTUNA CONOSCENZA E PER LE AZIONI DI COMPETENZA, SI TRASMETTE IN ALLEGATO, COPIA DEL BOLLETTINO DI VALUTAZIONE DELLE CRITICITÀ, EMANATO IN DATA ODIERNA DAL CENTRO FUNZIONALE SETTORE IDROLOGICO REGIONALE.

GLI UFFICI DIPENDENTI VOGLIANO ESTENDERE IL PREDETTO BOLLETTINO ALLE UTENZE INTERESSATE.

D'ordine  
IL GRADUATO D'ISPEZIONE  
Sc. 2ª Cl. Np MASSARO Francesco



*Prefettura di Grosseto*  
*Ufficio Territoriale del Governo*

**Mod. Bollettino Vigilanza**

-AL QUESTORE	GROSSETO
-AL COMANDANTE PROVINCIALE CARABINIERI	GROSSETO
-AL COMANDANTE PROVINCIALE GUARDIA DI FINANZA	GROSSETO
-AL COMANDANTE PROVINCIALE VIGILI DEL FUOCO	GROSSETO
-AL DIRIGENTE SEZIONE POLSTRADA	GROSSETO
-AL COMANDANTE CENTRO MILITARE VETERINARIO	GROSSETO
-AL COMANDANTE REGGIMENTO SAVOIA CAVALLERIA	GROSSETO
-AL COMANDANTE IV^ STORMO" AMEDEO D'AOSTA" E PRESIDIO MILITARE	GROSSETO
-AL COMANDANTE UFFICIO CIRCONDARIALE MARITTIMO	
	P.S. STEFANO
-AL COMANDANTE UFFICIO CIRCONDARIALE MARITTIMO	PIOMBINO
-AL COMANDANTE GRUPPO CARABINIERI FORESTALE	GROSSETO
-AI COMANDANTI COMPAGNIE-TENENZE- STAZIONI CARABINIERI PROVINCIA e p.c.	GROSSETO
-AL SISTEMA REGIONALE DI PROTEZIONE CIVILE REGIONALE SOUP	FIRENZE
-AL DIRIGENTE PROTEZIONE CIVILE PROVINCIA	GROSSETO

**OGGETTO: BOLLETTINO DI VALUTAZIONE DELLE CRITICITA'.**

Direttiva adottata con Deliberazione della Giunta Regione Toscana 7 aprile 2015 n. 395.

PER LE ATTIVAZIONI DI COMPETENZA IN RELAZIONE AI LIVELLI DI CRITICITA' SEGNALATI, SI TRASMETTE L'UNITO BOLLETTINO DI VALUTAZIONE DELLE CRITICITA' EMESSE IN DATA ODIERNA DALLA REGIONE TOSCANA.

CODESTI UFFICI VORRANNO SEGNALARE IMMEDIATAMENTE AL COMUNE COMPETENTE PER TERRITORIO E A QUESTA PREFETTURA OGNI NOTIZIA EVENTUALMENTE ACQUISITA IN ORDINE A SITUAZIONI DI POTENZIALE RISCHIO PER LA PUBBLICA E PRIVATA INCOLUMITA' OVVERO A EMERGENZE DI PROTEZIONE CIVILE.

GROSSETO, 16 marzo '18

D' ORDINE DEL PREFETTO  
VICE PREFETTO VICARIO  
ALESSANDRO TORTORELLA

**BOLLETTINO DI VALUTAZIONE DELLE CRITICITÀ**

Emissione di Sabato, 17 Marzo 2018, ore 13.04

Sabato, 17 Marzo 2018



Domenica, 18 Marzo 2018

**AREE INTERESSATE:**

A1-Arno-Casentino  
 A2-Arno-Valdarno Sup.  
 A3-Arno-Firenze  
 A4-Valdarno Inf.  
 A5-Valdelsa-Valdera  
 A6-Arno-Costa  
 B-Bisenzio e Ombr. Pt  
 C-Valdichiana  
 E1-Etruria

E2-Etruria-Costa Nord  
 E3-Etruria-Costa Sud  
 F1-Fiora e Alb.  
 F2-Fiora e Alb.-Costa e G  
 I-Isole  
 L-Lunigiana  
 M-Mugello-Val di Sieve  
 O1-Ombr. Gr-Alto  
 O2-Ombr. Gr-Medio

O3-Ombr. Gr-Costa  
 R1-Reno  
 R2-Romagna-Toscana  
 S1-Serchio-Garf.-Lima  
 S2-Serchio-Lucca  
 S3-Serchio-Costa  
 T-Valtiberina  
 V-Versilia

Legenda criticità: VERDE, GIALLO, ● ARANCIONE, ▲ ROSSO

PROVINCE INTERESSATE: AREZZO, FIRENZE, GROSSETO, LIVORNO, LUCCA, MASSA-CARRARA, PISA, PISTOIA, PRATO, SIENA

**FENOMENI PREVISTI**

vasta area depressionaria interessa il Mediterraneo centrale. Nella seconda parte della giornata di oggi, sabato, marcata instabilità in particolare sulle zone centro settentrionali della regione con rovesci e brevi temporali sparsi. Dalla prossima notte una nuova perturbazione determinerà un peggioramento a partire dalla costa e in estensione a tutta la regione nella mattina di domani, domenica.

**PIOGGIA:** dal pomeriggio di oggi, sabato, rovesci o brevi temporali sparsi più probabili sulle zone centro settentrionali della regione; in serata le precipitazioni tenderanno ad isolarsi sulle zone settentrionali.

Cumulati attesi per oggi, sabato: sulle zone di nord ovest cumulati medi fino a 10-20 mm, altrove cumulati non significativi; cumulati massimi fino a 20-30 mm specie sulle zone centro settentrionali.


Domani, domenica, già nel corso della notte precipitazioni, anche a carattere di breve temporale, a partire dalle zone costiere in rapida estensione al resto della regione nel corso della mattina di domenica. Nel pomeriggio precipitazioni diffuse, ma con tendenza a precipitazioni intermittenti a partire dalla costa.

Cumulati attesi per domani, domenica: sul litorale centrale e sulle colline Metallifere (A6, E2, E1, E3) cumulati medi fino a 30-40 mm e puntuali massimi fino a 50 mm con intensità massima oraria di 10-15 mm/h.

sulle zone di nord ovest (aree L, S1, V, S2, S3), su parte del basso Valdarno (A4, A5) e in Arcipelago (I) cumulati medi fino a 20-30 mm e puntuali massimi fino a 40 mm con intensità massima oraria di 10-15 mm/h.

Altrove cumulati medi fino a 10-20 mm con puntuali massimi fino a 30-40 mm con intensità massima oraria di 10-15 mm/h.

**VENTO:** dal pomeriggio di oggi, sabato, e fino alle prime ore della prossima notte vento forte fino a 60-70 km/h sui versanti sottovento all'Appennino

**DESCRIZIONE DELLE CRITICITÀ PREVISTE:**

Sulla base delle previsioni meteorologiche odierne e delle valutazioni dei possibili effetti al suolo effettuate, si prefigurano i seguenti scenari di criticità:

ZONE DI ALLERTA	RISCHIO	TEMPI	CRITICITÀ
E1, E2, E3, O3	IDRAULICO RETICOLO PRINCIPALE	dalle ore 10.00 Domenica, 18 Marzo 2018 alle ore 23.59 Domenica, 18 Marzo 2018	<b>GIALLO</b>
L, S1, S2, S3, V	IDROGEOLOGICO IDRAULICO RETICOLO MINORE	in corso fino alle ore 23.59 Domenica, 18 Marzo 2018	<b>GIALLO</b>
A1, A2, A3, A4, A5 A6, B, C, E1, E2 E3, F1, F2, I, M O1, O2, O3, R1, R2 T	IDROGEOLOGICO IDRAULICO RETICOLO MINORE	dalle ore 00.00 Domenica, 18 Marzo 2018 alle ore 23.59 Domenica, 18 Marzo 2018	<b>GIALLO</b>
R2	VENTO	dalle ore 17.00 Sabato, 17 Marzo 2018 alle ore 06.00 Domenica, 18 Marzo 2018	<b>GIALLO</b>

**DESCRIZIONE DEGLI SCENARI DI EVENTO PREVISTI****IDRAULICO****RETICOLO PRINCIPALE**

**Criticità Giallo:** Possibilità di localizzati fenomeni di incremento dei livelli dei corsi d'acqua maggiori, generalmente contenuti all'interno dell'alveo; possibili criticità connesse al transito dei deflussi nei corsi d'acqua maggiori anche in assenza di precipitazioni; possibilità di limitati danni alle opere idrauliche e di difesa delle sponde, alle attività agricole, ai cantieri, agli insediamenti civili e industriali in alveo.

**IDROGEOLOGICO****IDRAULICO RETICOLO MINORE**

**Criticità Giallo:** Possibilità di innesco di frane superficiali/colate rapide di detriti o fango in bacini di dimensioni limitate e ruscellamenti superficiali anche con trasporto di materiale con conseguenti possibili danni localizzati alle infrastrutture, edifici e attività agricole, cantieri, insediamenti civili e industriali esposti; possibile innalzamento dei livelli idrometrici dei corsi d'acqua minori, con inondazioni delle aree limitrofe, anche per effetto di criticità locali (tombature, restringimenti, occlusioni delle luci dei ponti, ecc); possibile scorrimento superficiale delle acque nelle strade con fenomeni di rigurgito dei sistemi di smaltimento delle acque piovane e con possibile tracimazione e coinvolgimento delle aree urbane depresse, dei locali interrati e di quelli posti a pian terreno lungo le vie potenzialmente interessate da deflussi idrici; possibili temporanee interruzioni della rete stradale e/o ferroviaria in prossimità di impluvi, canali, zone depresse (sottopassi, tunnel, avvallamenti stradali, etc.) e a valle di porzioni di versante interessate da fenomeni franosi; possibili limitati danni alle opere idrauliche e di difesa delle sponde, alle attività agricole, ai cantieri, agli insediamenti civili e industriali in alveo; possibili criticità connesse a localizzate cadute massi.

**VENTO**

**Criticità Giallo:** Sono possibili fenomeni occasionalmente pericolosi per l'incolumità delle persone, in grado di causare disagi e danni a carattere locale.

Sono possibili isolate rotture di rami e/o caduta di alberi, caduta di tegole e cornicioni, localizzati danni alle strutture provvisorie, con trasporto di materiale vario.

Sono possibili localizzati problemi alla circolazione stradale in particolare su viadotti e ponti, con temporanee interruzioni della viabilità. Sono possibili occasionali disagi dovuti a ritardi o cancellazioni dei collegamenti terrestri, ferroviari, aerei e marittimi.

Sono possibili occasionali problemi alle reti di distribuzione di servizi (tra cui telefonia ed elettricità) con temporanee interruzioni dei servizi.



**RISCHIO IDROGEOLOGICO-IDRAULICO RETICOLO MINORE**

**Sabato, 17 Marzo 2018**

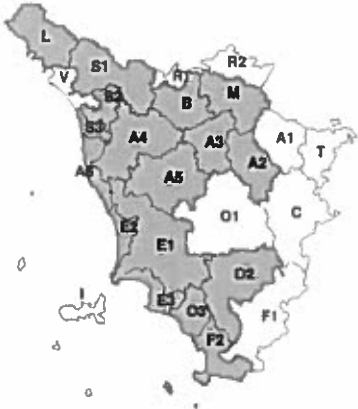


**Domenica, 18 Marzo 2018**

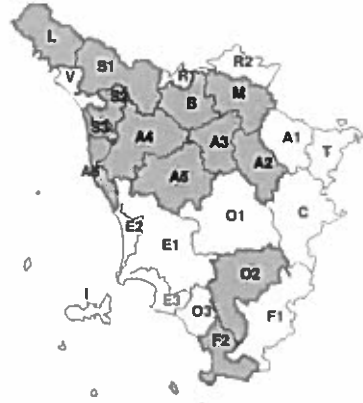


**RISCHIO IDRAULICO RETICOLO PRINCIPALE**

**Sabato, 17 Marzo 2018**



**Domenica, 18 Marzo 2018**



**RISCHIO TEMPORALI FORTI**

**Sabato, 17 Marzo 2018**



**Domenica, 18 Marzo 2018**





**RISCHIO VENTO**

**Sabato, 17 Marzo 2018**

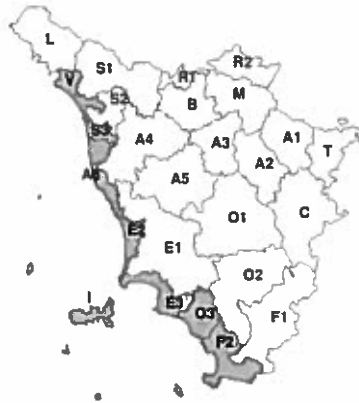


**Domenica, 18 Marzo 2018**

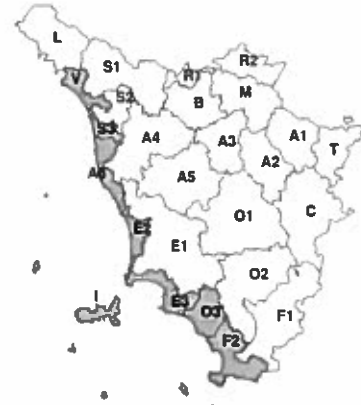


**RISCHIO MAREGGIATE**

**Sabato, 17 Marzo 2018**



**Domenica, 18 Marzo 2018**



**RISCHIO NEVE**

**Sabato, 17 Marzo 2018**



**Domenica, 18 Marzo 2018**





**RISCHIO GHIACCIO**

**Sabato, 17 Marzo 2018**



**Domenica, 18 Marzo 2018**

