



Ministero delle Infrastrutture e dei Trasporti
Ufficio Circondariale Marittimo di
Porto Santo Stefano
SALA OPERATIVA

Indirizzo telegrafico: Circomare Porto Santo Stefano - Via Civinini, n.2
Tel. 0564.816200 - fax 0564.816230

e-mail certificata: cp-portosantostefano@pec.mit.gov.it e-mail: ucportosantostefano@mit.gov.it

URGENTISSIMO

DA (:) U.C.G. PORTO SANTO STEFANO

A (:)

U.C.G. CASTIGLIONE DELLA PESCAIA	(p.p. enti/operatori locali)	lccastiglione@mit.gov.it
U.C.G. ORBETELLO	(p.p. enti/operatori locali)	lcorbetello@mit.gov.it
U.C.G. TALAMONE	(p.p. enti/operatori locali)	lctalamone@mit.gov.it
U.C.G. PORTO ERCOLE	(p.p. enti/operatori locali)	lcportoercole@mit.gov.it
U.C.G. ISOLA DEL GIGLIO	(p.p. enti/operatori locali)	lcgiglio@mit.gov.it
U.C.G. MARINA DI GROSSETO	(p.p. enti/operatori locali)	dlmarinadigrosseto@mit.gov.it

SOC. TOREMAR		portosantostefano@toremarmar.it
SOC. MAREGIGLIO		info@maregiglio.it
COMUNE DI MONTE ARGENTARIO		urp@comune.monteargentario.gr.it
POLIZIA MUNICIPALE MONTE ARGENTARIO		cpm@comunemonteargentario.it
AGEMAR METRANO		lucametrano@virgilio.it
AGEMAR PALOMBO		fabrizio@palomboagenzia.it
YACHT CLUB PORTO SANTO STEFANO		info@ycss.it
CIRCOLO VELICO E CANOTTIERI PORTO SANTO STEFANO		info@cvcps.it
APPRODO PORTO DOMIZIANO		portodomiziano@virgilio.it
KAIMAR GROUP		group@kaimar.it
SOC. ARGENTARIO APPRODI E SERVIZI		argentarioapprodiesservizi@gmail.com
ASSOCIAZIONE DIVING MONTE ARGENTARIO		pami76@hotmail.com
PRATICO LOCALE DEL PORTO		enricopietropaoli@gmail.com
COOPERATIVA COSTA D'ARGENTO S.R.L.		tiziano@fratellimanno.it
COOPERATIVA S.ANDREA		info@cooperativaproduttori.191.it
DIREZIONE MARINA DI CALA GALERA		direzione@marinacalagalera.com
NOSTROMO - SEDE		(PROVVEDUTO)
SEGRETERIA MM. NN. - SEDE		(PROVVEDUTO)

CIRCOMARE PORTO SANTO STEFANO PROT. NR. 5239/S.O. IN DATA 05/03/2018

ARGOMENTO (:) ADOZIONE STATO DI ALLERTA REGIONALE.

TESTO (:)


PER OPPORTUNA CONOSCENZA E PER LE AZIONI DI COMPETENZA, SI TRASMETTE COPIA DELL' ADOZIONE DELLO STATO DI ALLERTA DIRAMATA IN DATA 05/03/2018 DALLA REGIONE TOSCANA TRAMITE LA PREFETTURA DI GROSSETO.

GLI UFFICI DIPENDENTI VOGLIANO ESTENDERE IL PREDETTO BOLLETTINO ALLE UTENZE INTERESSATE.

D'ordine
IL SOTTUFFICIALE D'ISPEZIONE
Sc. 1ª Cl. Np/Ph CORSIATO Antonio



Prefettura di Grosseto
Ufficio Territoriale del Governo



Mod. Regione Toscana

-AL QUESTORE	GROSSETO
-AL COMANDANTE PROVINCIALE CARABINIERI	GROSSETO
-AL COMANDANTE PROVINCIALE GUARDIA DI FINANZA	GROSSETO
-AL COMANDANTE PROVINCIALE VIGILI DEL FUOCO	GROSSETO
-AL DIRIGENTE SEZIONE POLSTRADA	GROSSETO
-AL COMANDANTE CENTRO MILITARE VETERINARIO	GROSSETO
-AL COMANDANTE REGGIMENTO SAVOIA CAVALLERIA	GROSSETO
-AL COMANDANTE IV^ STORMO" AMEDEO D'AOSTA" E PRESIDIO MILITARE	GROSSETO
-AL COMANDANTE UFFICIO CIRCONDARIALE MARITTIMO	P. S. STEFANO
-AL COMANDANTE UFFICIO CIRCONDARIALE MARITTIMO	PIOMBINO
-AL COMANDANTE GRUPPO CARABINIERI FORESTALE	GROSSETO
-AI COMANDANTI COMPAGNIE-TENENZE- STAZIONI CARABINIERI PROVINCIA e p.c.	GROSSETO
-AL SISTEMA REGIONALE DI PROTEZIONE CIVILE REGIONALE SOUP	FIRENZE
-AL DIRIGENTE PROTEZIONE CIVILE PROVINCIA	GROSSETO

OGGETTO: ADOZIONE STATO DI ALLERTA REGIONALE.

Direttiva adottata con Deliberazione della Giunta Regione Toscana 7 aprile 2015 n. 395.

PER LE ATTIVAZIONI DI COMPETENZA IN RELAZIONE AI LIVELLI DI CRITICITA' SEGNALATI, SI TRASMETTE L'UNICO AVVISO DI CRITICITA' REGIONALE IN DATA ODIERNA EMESSO E RESO DISPONIBILE SUL SITO *WEB* DEL CENTRO FUNZIONALE DI MONITORAGGIO METEO IDROLOGICO-IDRAULICO DELLA REGIONE TOSCANA www.cfr.toscana.it, CUI, IN OGNI CASO, SI RINVIA PER OGNI ULTERIORE INFORMAZIONE.

CODESTI UFFICI VORRANNO SEGNALARE IMMEDIATAMENTE AL COMUNE COMPETENTE PER TERRITORIO E A QUESTA PREFETTURA OGNI NOTIZIA EVENTUALMENTE ACQUISITA IN ORDINE A SITUAZIONI DI POTENZIALE RISCHIO PER LA PUBBLICA E PRIVATA INCOLUMITA' OVVERO A EMERGENZE DI PROTEZIONE CIVILE.

GROSSETO, 5 marzo 2018

D' ORDINE DEL PREFETTO
IL CAPO DI GABINETTO
SERGIO DI IORIO

**BOLLETTINO DI VALUTAZIONE DELLE CRITICITÀ**

Emissione di Lunedì, 05 Marzo 2018, ore 12.47

Lunedì, 05 Marzo 2018



Martedì, 06 Marzo 2018

**AREE INTERESSATE:**

A1-Arno-Casentino
A2-Arno-Valdarno Sup.
A3-Arno-Firenze
A4-Valdarno Inf.
A5-Valdelsa-Valdera
A6-Arno-Costa
B-Bisenzio e Ombr. Pt
C-Valdichiana
E1-Etruria

E2-Etruria-Costa Nord
E3-Etruria-Costa Sud
F1-Fiora e Alb.
F2-Fiora e Alb.-Costa e G
I-Isole
L-Lunigiana
M-Mugello-Val di Sieve
O1-Ombr. Gr-Alto
O2-Ombr. Gr-Medio

O3-Ombr. Gr-Costa
R1-Reno
R2-Romagna-Toscana
S1-Serchio-Garf.-Lima
S2-Serchio-Lucca
S3-Serchio-Costa
T-Valtiberina
V-Versilia

Legenda criticità: VERDE, GIALLO, ARANCIONE, Δ ROSSO

PROVINCE INTERESSATE: AREZZO, FIRENZE, GROSSETO, LIVORNO, LUCCA, MASSA-CARRARA, PISA, PISTOIA, PRATO, SIENA

FENOMENI PREVISTI

la Toscana è interessata da un flusso umido e relativamente mite di origine atlantica con probabili piogge fino a mercoledì.

PIOGGIA: Oggi, lunedì, deboli piogge sparse sulle zone più orientali e meridionali della regione. Cumulati medi significativi sulla provincia di Arezzo, non significativi altrove.

Domani, martedì, precipitazioni sparse su tutta la regione, localmente a carattere di rovescio o temporale. Cumulati medi significativi ovunque; cumulati massimi non elevati sulle zone meridionali e sulla costa centro-meridionale a causa dei possibili rovesci o locali temporali con cumulati massimi orari fino moderati.

DESCRIZIONE DELLE CRITICITÀ PREVISTE:

Sulla base delle previsioni meteorologiche odierne e delle valutazioni dei possibili effetti al suolo effettuate, si prefigurano i seguenti scenari di criticità:



ZONE DI ALLERTA	RISCHIO	TEMPI	CRITICITÀ
A1, A2, A3, A4, A5 A6, B, C, E1, E2 E3, F1, F2, I, L M, O1, O2, O3, R1 R2, S1, S2, S3, T V	IDROGEOLOGICO IDRAULICO RETICOLO MINORE	dalle ore 00.00 Martedì, 06 Marzo 2018 alle ore 23.59 Martedì, 06 Marzo 2018	GIALLO

DESCRIZIONE DEGLI SCENARI DI EVENTO PREVISTI**IDROGEOLOGICO****IDRAULICO RETICOLO MINORE**

Criticità Giallo: Considerata l'elevata saturazione del suolo si evidenzia la possibilità di innesco di frane superficiali/colate rapide di detriti o fango in bacini di dimensioni limitate e ruscellamenti superficiali anche con trasporto di materiale con conseguenti possibili danni localizzati alle infrastrutture, edifici e attività agricole, cantieri, insediamenti civili e industriali esposti; possibile innalzamento dei livelli idrometrici dei corsi d'acqua minori, con inondazioni delle aree limitrofe, anche per effetto di criticità locali (tombature, restringimenti, occlusioni delle luci dei ponti, ecc); possibile scorrimento superficiale delle acque nelle strade con fenomeni di rigurgito dei sistemi di smaltimento delle acque piovane e con possibile tracimazione e coinvolgimento delle aree urbane depresse, dei locali interrati e di quelli posti a pian terreno lungo le vie potenzialmente interessate da deflussi idrici; possibili temporanee interruzioni della rete stradale e/o ferroviaria in prossimità di impluvi, canali, zone depresse (sottopassi, tunnel, avvallamenti stradali, etc.) e a valle di porzioni di versante interessate da fenomeni franosi; possibili limitati danni alle opere idrauliche di difesa delle sponde, alle attività agricole, ai cantieri, agli insediamenti civili e industriali in alveo; possibili criticità connesse a localizzate cadute massi.

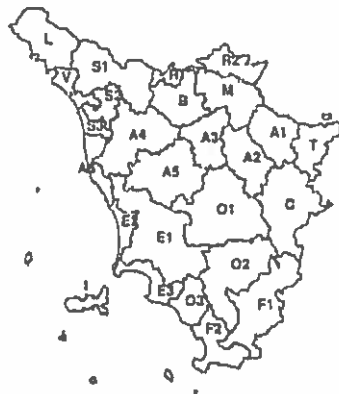


RISCHIO IDROGEOLOGICO-IDRAULICO RETICOLO MINORE

Lunedì, 05 Marzo 2018



Martedì, 06 Marzo 2018



RISCHIO IDRAULICO RETICOLO PRINCIPALE

Lunedì, 05 Marzo 2018



Martedì, 06 Marzo 2018



RISCHIO TEMPORALI FORTI

Lunedì, 05 Marzo 2018



Martedì, 06 Marzo 2018





RISCHIO VENTO

Lunedì, 05 Marzo 2018



Martedì, 06 Marzo 2018

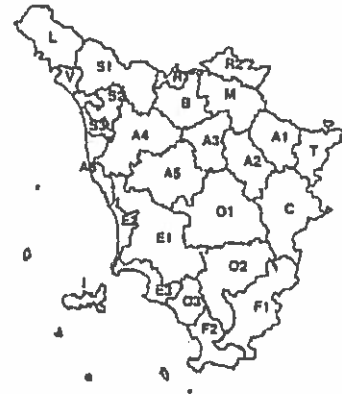


RISCHIO MAREGGIATE

Lunedì, 05 Marzo 2018

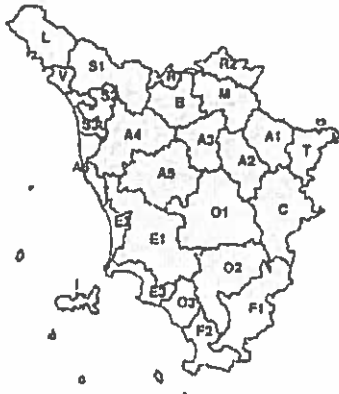


Martedì, 06 Marzo 2018



RISCHIO NEVE

Lunedì, 05 Marzo 2018



Martedì, 06 Marzo 2018





RISCHIO GHIACCIO

Lunedì, 05 Marzo 2018



Martedì, 06 Marzo 2018

