

AVVISO N.° 18025

Presidenza del Consiglio dei Ministri
 DIPARTIMENTO PROTEZIONE CIVILE
 Prot. n° PRE/0010814
 del 22/02/2018
 ----- USCITA -----



PRESIDENZA DEL CONSIGLIO DEI MINISTRI DIPARTIMENTO DELLA PROTEZIONE CIVILE

DA: DIPARTIMENTO PROTEZIONE CIVILE - VIA ULPIANO, 11, 00193 ROMA

AI RESPONSABILI PROTEZIONE CIVILE CENTRI FUNZIONALI E SERV. METEO REGIONI:
 SARDEGNA, PIEMONTE, LOMBARDIA, EMILIA-ROMAGNA, MARCHE, TOSCANA, PUGLIA,
 BASILICATA, CALABRIA E SICILIA.

ALLE PREFETTURA - UFFICI TERRITORIALI DI GOVERNO DI:
 PUGLIA, BASILICATA, CALABRIA E SICILIA.

PER CONOSCENZA ALLE PREFETTURE - UFFICI TERRITORIALI DI GOVERNO DI:
 SARDEGNA, PIEMONTE, LOMBARDIA, EMILIA-ROMAGNA, MARCHE E TOSCANA.

AMMINISTRAZIONI STATALI	COMANDO GENERALE DELL'ARMA DEI CARABINIERI - II REPARTO SM UFFICIO OPERAZIONI
	COMANDO TRUPPE ALPINE METEOMONT
	MINISTERO DELL'INTERNO - DIPARTIMENTO DEI VIGILI DEL FUOCO SOCCORSO PUBBLICO E DIFESA CIVILE - DIREZIONE CENTRALE PER LA DIFESA CIVILE E LE POLITICHE DI PROTEZIONE CIVILE - CENTRO OPERATIVO NAZIONALE
	MINISTERO DELL'INTERNO - DIPARTIMENTO DELLA PUBBLICA SICUREZZA - DIREZIONE CENTRALE POLIZIA STRADALE E FERROVIARIA - SERVIZIO POLIZIA STRADALE
	MINISTERO DELLA DIFESA - AERONAUTICA MILITARE - STATO MAGGIORE DELL'AERONAUTICA - USAM
	MINISTERO DELLA DIFESA - AERONAUTICA MILITARE - CNMCA - SALA OPERATIVA
	MINISTERO DELLA DIFESA - COMANDO FORZE DI DIFESA INTERREGIONALE NORD
	MINISTERO DELLA DIFESA - COMANDO FORZE DI DIFESA INTERREGIONALE SUD
	MINISTERO DELLA DIFESA - STATO MAGGIORE - COI
	MINISTERO DELLA DIFESA - STATO MAGGIORE DIFESA - COMANDO C4
	MINISTERO DELLA GIUSTIZIA- DIPARTIMENTO DELL'AMMINISTRAZIONE PENITENZIARIA CORPO DELLA POLIZIA PENITENZIARIA- SALA OPERATIVA
	MINISTERO DELLE INFRASTRUTTURE E TRASPORTI - COMANDO GENERALE CAPITANERIE DI PORTO - SALA OPERATIVA
	MINISTERO DELLE INFRASTRUTTURE E TRASPORTI - DIPARTIMENTO PER LE INFRASTRUTTURE GLI AFFARI GENERALI ED IL PERSONALE - DIREZIONE GENERALE DEL PERSONALE E DEGLI AFFARI GENERALI - DIVISIONE 5 - UFFICIO TECNICO E LOGISTICA
	MINISTERO DELLE INFRASTRUTTURE E TRASPORTI - DIREZIONE GENERALE DIGHE INFRASTRUTTURE IDRICHE ED ELETTRICHE
	MINISTERO DELLE POLITICHE AGRICOLE E FORESTALI - CENTRALE OPERATIVA NAZIONALE CARABINIERI
	ISPRA

AVVISO N.° 18025

Presidenza del Consiglio dei Ministri
DIPARTIMENTO PROTEZIONE CIVILE

Prot n° PRE/0010814

del 22/02/2018

----- USCITA -----

SERVIZI PUBBLICI	2Iretogas S.p.A.
	CIMA Research Foundation International Centre On Environmental Monitoring
	ENEL
	TERNA S.p.A. - RETE ELETTRICA NAZIONALE
	ENAV S.p.A.
	ENAV S.p.A. - Direzione Servizi Navigazione - Funzione Meteorologica
	ENAV S.p.A. - Settore Gestione Operativa
	ENAV S.p.A. - UPM ROMA
	ENAV S.p.A. - UPM MILANO
	ENAC - UFFICIO SALA CRISI E GESTIONE EVENTI
	AISCAT - ASSOCIAZIONE ITALIANA CONCESSIONARIE AUTOSTRADE E TRAFORI
	AUTOSTRADE PER L'ITALIA
	ANAS
	TELECOM - SECURITY CRISIS MANAGEMENT - PROTEZIONE CIVILE
	VODAFONE OMNITEL B.V. - SECURITY
	WIND
	RFI - GRUPPO FERROVIE DELLO STATO
POSTE ITALIANE - PRESIDIO PROTEZIONE E DIFESA CIVILE	
ENI SPA- DIVISIONE GAS & POWER	

VARI

	STRADA DEI PARCHI S.p.A. Autostrade A/24 e A/25
X	AIPO - AGENZIA INTERREGIONALE PER IL PO
X	CENTRO GEOGRAFICO PREALPINO

AVVISO N° 18025
Presidenza del Consiglio dei Ministri
 DIPARTIMENTO PROTEZIONE CIVILE
 Prot n° PRE/0010814
 del 22/02/2018
 ----- USCITA -----

OGGETTO: AVVISO DI CONDIZIONI METEOROLOGICHE AVVERSE
 ESTENSIONE E SEGUITO: AVVISO METEO N° 13024 PROT: PRE/0010483 del 21/02/2018

RIFE././ DIRETTIVA PRESIDENTE DEL CONSIGLIO DEI MINISTRI 27-2-2004. "INDIRIZZI OPERATIVI PER LA GESTIONE ORGANIZZATIVA E FUNZIONALE DEL SISTEMA DI ALLERTAMENTO NAZIONALE E REGIONALE PER IL RISCHIO IDROGEOLOGICO E IDRAULICO AI FINI DI PROTEZIONE CIVILE".

1. UNA STRUTTURA DI BASSA PRESSIONE, PRESSOCHE' STAZIONARIA SUI MARI AD OVEST DELL'ITALIA, DETERMINA PRECIPITAZIONI SU GRAN PARTE DEL TERRITORIO, ANCHE TEMPORALESCHIE SULLE REGIONI MERIDIONALI ED A CARATTERE NEVOSO FINO A QUOTE DI PIANURA AL SETTENTRIONE.
2. PER QUANTO ESPOSTO NEL BOLLETTINO DI VIGILANZA METEOROLOGICA NAZIONALE DI OGGI, GIOVEDÌ 22 FEBBRAIO 2018; SULLA BASE DELLA CONCERTAZIONE SINOTTICA ODIERNA NELL'AMBITO DEL GRUPPO TECNICO CON IL SERVIZIO METEOROLOGICO DELL'AERONAUTICA MILITARE E I SETTORI METEO DEI CENTRI FUNZIONALI DELLE REGIONI EMILIA-ROMAGNA E PIEMONTE; PRESO ATTO DEI MESSAGGI DI ALLERTA E DEI BOLLETTINI METEO EMESSI DALLE REGIONI SARDEGNA, PIEMONTE, LOMBARDIA, EMILIA-ROMAGNA, TOSCANA E MARCHE; TENUTO CONTO DELL'AVVISO METEO EMESSO DAL CNMCA; SULLA BASE DEI MODELLI E DELLE INFORMAZIONI DISPONIBILI ALLE ORE 15.30 DI OGGI, GIOVEDÌ 22 FEBBRAIO 2018, SI EMETTE IL SEGUENTE:

AVVISO DI CONDIZIONI METEOROLOGICHE AVVERSE

"DAL POMERIGGIO DI OGGI, GIOVEDÌ 22 FEBBRAIO 2018, E PER LE SUCCESSIVE 18-24 ORE, SI PREVEDONO NEVICATE SULLA SARDEGNA, CON APPORTI AL SUOLO DA DEBOLI A MODERATI, A QUOTE SUPERIORI AI 600-700M.

DALLA TARDA MATTINATA DI DOMANI, VENERDÌ 23 FEBBRAIO 2018, E PER LE SUCCESSIVE 24-30 ORE, SI PREVEDE:

- IL PERSISTERE DI NEVICATE FINO A QUOTE DI PIANURA SU PIEMONTE, LOMBARDIA ED EMILIA-ROMAGNA, A QUOTE SUPERIORI AI 300-500M SULLA TOSCANA, CON APPORTI AL SUOLO DA DEBOLI A MODERATI;
- IL PERSISTERE DI VENTI FORTI CON RAFFICHE FINO A BURRASCA FORTE, DAI QUADRANTI SETTENTRIONALI SU TOSCANA ED EMILIA-ROMAGNA IN ESTENSIONE ALLE MARCHE E DAI QUADRANTI MERIDIONALI SU SICILIA, CALABRIA E BASILICATA. POSSIBILI MAREGGIATE SULLE COSTE ESPOSTE.

DAL PRIMO POMERIGGIO DI DOMANI, VENERDÌ 23 FEBBRAIO 2018, E PER LE SUCCESSIVE 18-24 ORE, SI PREVEDONO PRECIPITAZIONI DA SPARSE A DIFFUSE, ANCHE A CARATTERE DI ROVESCIO O TEMPORALE, SU MARCHE, BASILICATA E PUGLIA. I FENOMENI SARANNO ACCOMPAGNATI DA ROVESCII DI FORTE INTENSITÀ, FREQUENTE ATTIVITÀ ELETTRICA E FORTI RAFFICHE DI VENTO."

3. PER LE REGIONI INTERESSATE SI CONFERMANO LE RACCOMANDAZIONI CONTENUTE NELLA DIRETTIVA A RIFERIMENTO.
4. LA SITUAZIONE METEOROLOGICA È CONSULTABILE NEI QUOTIDIANI BOLLETTINI DI VIGILANZA PUBBLICATI SUL SITO INTERNET <http://www.protezionecivile.gov.it/>, AI QUALI SI PREGA DI PORRE ATTENZIONE.
5. AI DIRETTI DESTINATARI DEL PRESENTE MESSAGGIO SI COMUNICA CHE IN CASO DI INVIO A MEZZO FAX/FAX SERVER, LA RICEVUTA DI TRASMISSIONE RAPPRESENTERÀ, PER QUESTO DIPARTIMENTO, LA CERTIFICAZIONE DELL'AVVENUTA NOTIFICA.

ROMA, 22 febbraio 2018

IL DIRETTORE DELL'UFFICIO

Italo Giulivo

UNA AUTOGRAFA OMESSA AI SENSI DELL'ART. 3, C. 2
 D LGS 12/02/1993 N. 39



Regione Toscana

Operatori PC - logout

CENTRO
FUNZIONALE

BOLLETTINI METEO

Previsioni meteo
Vigilanza meteo

CRITICITÀ

Valutazione criticità

MONITORAGGIO AL
SUOLOIdrometria
Pluviometria
Termometria
Anemometria
Igonometria
Gprs

MAREOGRAFIA

Boe ondametrische

TELERILEVAMENTO

Radar PC
Meteosat
Fulmini

LEGENDA

Zone di allerta

STRUTTURA

Centro Funzionale
Bove stiano
Servizio Idrologico
Consorzio LaMwa

FONTE NORMATIVA

Riferimenti
Privacy

REPORT IDROLOGICI

Report Eventi

Valutazione criticità

BOLLETTINO DI VALUTAZIONE DELLE CRITICITÀ

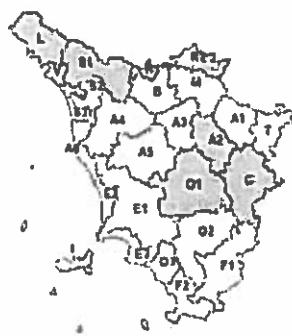
Emissione di Giovedì, 22 Febbraio 2018, ore 12.10

AVVISO DI CRITICITÀ REGIONALE

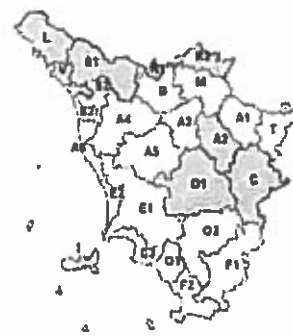
Valido fino alle ore 23.59 di Venerdì, 23 Febbraio 2018



Giovedì, 22 Febbraio 2018



Venerdì, 23 Febbraio 2018



AREE INTERESSATE:

- | | | |
|-------------------------|-----------------------------|-------------------------|
| — A1-Arno-Casentino | — E2-Etruria-Costa Nord | — O3-Omr. Gr-Costa |
| — A2-Arno-Valdarno Sup. | — E3-Etruria-Costa Sud | ○ R1-Reno |
| — A3-Arno-Firenze | — F1-Fiora e Alb. | ○ R2-Romagna-Toscana |
| — A4-Valdarno Inf. | — F2-Fiora e Alb.-Costa e G | — S1-Serchio-Garf.-Lima |
| — A5-Valdelsa-Valdera | — I-Isole | — S2-Serchio-Lucca |
| — A6-Arno-Costa | — L-Lunigiana | — S3-Serchio-Costa |
| — B-Bisenzio e Ombr. Pt | — M-Mugello-Val di Sieve | — T-Valtiberina |
| — C-Valdichiana | — O1-Omr. Gr-Alto | — V-Versilia |
| — E1-Etruria | — O2-Omr. Gr-Medio | |

Legenda criticità: VERDE, GIALLO, ARANCIONE, ROSSO

PROVINCE INTERESSATE: AREZZO, FIRENZE, GROSSETO, LIVORNO, LUCCA, PISA, PISTOIA, PRATO, SIENA

FENOMENI PREVISTI

VENTO: rinforzo del vento di Grecale a partire dalla sera di oggi e per tutta la giornata di domani.**NEVE:** sui versanti emiliano-romagnoli dell'Appennino (alto Mugello e comune di Sambuca Pistoiese; aree R2 e R1)

nevicata in generale di debolissima intensità, temporaneamente moderata in serata, e persistente (oggi e domani) fino a bassa quota (fondovalle 200-300 metri) con accumuli anche abbondanti (20-30 cm). Sulle aree B, M, A1, T deboli nevicatae nella notte e mattina di domani a quote intorno a 500-600 metri con accumuli generalmente inferiori a 5 cm, superiori a quote di montagna. Sull'Amiata (O2 e F1) nevicatae a quote di montagna (generalmente a quote superiori a 700-800 metri) tra la sera di oggi e la mattina di domani con locali accumuli massimi superiori a 10 cm.

DESCRIZIONE DELLE CRITICITÀ PREVISTE:

Seleziona

Sulla base delle previsioni meteorologiche ottenute e delle valutazioni dei possibili effetti al suolo effettuate, si prefigurano i seguenti scenari di criticità:

Per migliorare l'esperienza di navigazione sulle pagine e di fruizione dei servizi online, questo sito utilizza cookie tecnici e analitici. Per informazioni sui cookie del sito di Regione Toscana e sui comportamenti consigliati, leggi la "privacy policy" o clicca qui per accedere al tuo profilo cookie.

ZONE DI ALLERTA	RISCHIO	TEMPI	CRITICITÀ
R1 - R2	NEVE	in corso fino alle ore 23.59 Venerdì, 23 Febbraio 2018	ARANCIONE
A1 - B - F1 - M - O2 - T	NEVE	dalle ore 21.00 Giovedì, 22 Febbraio 2018 alle ore 23.59 Venerdì, 23 Febbraio 2018	GIALLO
A3 - A4 - A5 - A6 - B - E1 - E2 - E3 - F2 - I - M - O3 - S2 - S3	VENTO	dalle ore 21.00 Giovedì, 22 Febbraio 2018 alle ore 23.59 Venerdì, 23 Febbraio 2018	GIALLO

DESCRIZIONE DEGLI SCENARI DI EVENTO PREVISTI

NEVE

Criticità Arancione: Sono previsti fenomeni pericolosi per l'incolumità delle persone, in grado di causare disagi anche prolungati e danni consistenti su aree anche estese.

Sono probabili consistenti problemi alla circolazione stradale, con interruzioni anche prolungate della viabilità, ritardi o cancellazioni dei trasporti terrestri, ferroviari ed aerei.

Sono possibili problemi alle reti aeree di comunicazione e di distribuzione di servizi (tra cui telefonia ed elettricità) con blackout elettrici e telefonici.

Sono possibili occasionali cadute di rami e rotture di alberi, danneggiamenti delle strutture.

NEVE

Criticità Giallo: Sono possibili fenomeni occasionalmente pericolosi per l'incolumità delle persone, in grado di causare disagi e danni a carattere locale.

Sono possibili temporanei problemi alla circolazione stradale con interruzioni localizzate della viabilità, ritardi nei collegamenti terrestri, ferroviari ed aerei. Sono possibili localizzati problemi alle reti aeree di comunicazione e di distribuzione di servizi (tra cui telefonia ed elettricità) con temporanei blackout elettrici e telefonici. Sono possibili occasionali cadute di rami e rotture di alberi.

VENTO

Criticità Giallo: Sono possibili fenomeni occasionalmente pericolosi per l'incolumità delle persone, in grado di causare disagi e danni a carattere locale.

Sono possibili isolate rotture di rami e/o caduta di alberi, caduta di tegole e cornicioni, localizzati danni alle strutture provvisorie, con trasporto di materiale vario.

Sono possibili localizzati problemi alla circolazione stradale in particolare su viadotti e ponti, con temporanee interruzioni della viabilità. Sono possibili occasionali disagi dovuti a ritardi o cancellazioni dei collegamenti terrestri, ferroviari, aerei e marittimi.

Sono possibili occasionali problemi alle reti di distribuzione di servizi (tra cui telefonia ed elettricità) con temporanee interruzioni dei servizi.

legenda termini

Si raccomanda di prendere visione durante l'evento dei Bollettini di Monitoraggio e Aggiornamento emessi a cadenze regolari sul sito www.cfr.toscana.it al fine di seguire l'evolversi della situazione meteo-idrologica.

Centro Funzionale Regionale

RISCHIO IDROGEOLOGICO-IDRAULICO RETICOLO MINORE

Giovedì, 22 Febbraio 2018

Venerdì, 23 Febbraio 2018



RISCHIO IDRAULICO RETICOLO PRINCIPALE

Giovedì, 22 Febbraio 2018

Venerdì, 23 Febbraio 2018



RISCHIO TEMPORALI FORTI

Giovedì, 22 Febbraio 2018

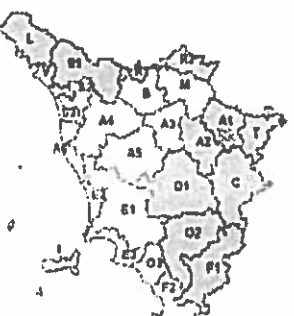
Venerdì, 23 Febbraio 2018



RISCHIO VENTO

Giovedì, 22 Febbraio 2018

Venerdì, 23 Febbraio 2018



Per migliorare l'esperienza di navigazione delle pagine e di fruizione dei servizi online, questo sito utilizza cookie tecnici e analitici. Per informazioni sui cookie del sito di Regione Toscana e su come eventualmente disabilitarli, leggi la "privacy policy" o clicca qui per autorizzare all'uso dei cookie

RISCHIO MAREGGIATE

Giovedì, 22 Febbraio 2018

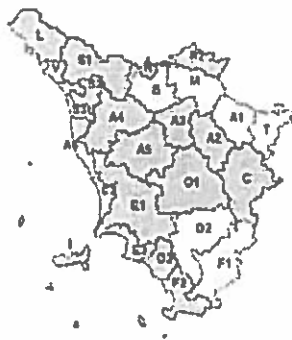


Venerdì, 23 Febbraio 2018



RISCHIO NEVE

Giovedì, 22 Febbraio 2018



Venerdì, 23 Febbraio 2018



RISCHIO GHIACCIO

Giovedì, 22 Febbraio 2018



Venerdì, 23 Febbraio 2018



Tel. 050 91 53 30
Fax 050 91 53 18

Lungarno A. Pacinotti, 49 - 56126 PISA - e-mail: Info@cfr.toscana.it

Per migliorare l'esperienza di navigazione delle pagine e di fruizione dei servizi online, questo sito utilizza cookie tecnici e analitici. Per informazioni sui cookie del sito di Regione Toscana e su come eventualmente disabilitarli, leggi la [privacy policy](#) o clicca qui per accconsentire all'uso dei cookie